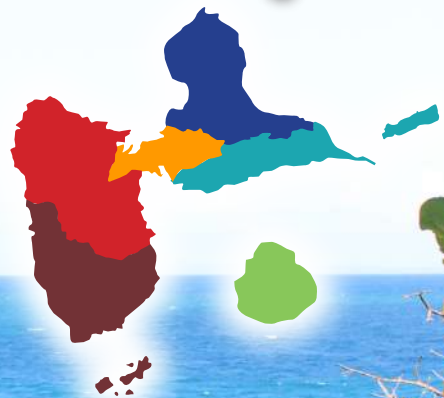


Promenades en GUADELOUPE



60
ITINÉRAIRES
POUR DÉCOUVRIR
LA GUADELOUPE



*tous les niveaux
de difficulté*
pour toute la famille !
*toutes les communes
de l'archipel*

NORD GRANDE TERRE

**SUD GRANDE TERRE
LA DESIRADE**

TERRITOIRE CENTRE

NORD BASSE TERRE

**SUD BASSE TERRE
LES SAINTES**

MARIE-GALANTE



2020

FFRandonnée 
les chemins, une richesse partagée

Guadeloupe

Le Mot du Président :

La Guadeloupe est un archipel composé de 6 îles habitées. Ce milieu tropical doté d'une biosphère rarissime et d'une grande richesse fait notre singularité.

Nous vous invitons à découvrir avec nous son patrimoine, son histoire et ses magnifiques paysages.

Un paradis pour les randonneurs... prudents et respectueux

L'archipel de la Guadeloupe forme un ensemble de territoires d'une diversité exceptionnelle. Il constitue une mosaïque géographique extraordinairement variée : au nord de la Grande Terre des falaises calcaires vertigineuses... Sur le massif montagneux de la Basse Terre une forêt humide et des savanes d'altitude parmi les mieux conservées

des Petites Antilles... Partout, un littoral d'une grande richesse, long de plusieurs centaines de kilomètres. En quelques lieux de distance, cet ensemble offre au visiteur des milieux, des paysages, et des reliefs qui sont autant de sites de détente et de découverte.

La Guadeloupe est ainsi un vrai paradis pour les amateurs de promenades et de randonnées.



LE COMITE DEPARTEMENTAL de GUADELOUPE DE RANDONNEE PEDESTRE

Le CDGRP est le représentant Guadeloupéen de la Fédération Française de Randonnée Pédestre (FFRP).

1. IL A UNE ACTION DE FORMATION :

Pour former des cadres responsables pour animer les randonnées

2. ACTIONS DE DÉVELOPPEMENT DE LA RANDONNÉE PÉDESTRE, DE SOUTIEN ET DE COORDINATION DES DIFFÉRENTS PROJETS :

- Promotion de la randonnée en Guadeloupe et en France continentale.
- Relations et concertation avec les pouvoirs publics et les administrations.
 - Relation avec les médias et les partenaires.
- Rédaction et mises à jour des topoguides, de fiches techniques et descriptives.

3. ACTIONS DE COORDINATION DES ITINÉRAIRES ET DES RÉSEAUX DE SENTIERS DÉPARTEMENTAUX

4. DÉVELOPPEMENT ET VALORISATION DE LA VIE ASSOCIATIVE :

Créer des associations, rechercher de nouveaux licenciés.

Il faut savoir cependant qu'aussi hospitalier et accueillant que soit notre archipel, la nature peut y réserver des surprises lorsque l'on méconnaît certains risques ou que l'on néglige certaines précautions. Pour profiter pleinement de vos balades, il vous faut observer les recommandations suivantes :

• PRÉPAREZ VOS SORTIES AVEC SOIN.

Recueillez le maximum d'informations sur votre parcours : longueur et durée du tracé, dénivelé, niveau de difficulté, état d'entretien de l'itinéraire...

• **RENSEIGNEZ-VOUS** sur les conditions météo prévues dans la région où vous avez choisi de marcher. Méfiez-vous du temps pluvieux : beaucoup de sentiers en forêt comportent des traversées de rivières qui peuvent connaître des crues soudaines.

• **EQUIPEZ-VOUS** de bonnes chaussures, d'un vêtement imperméable, et d'un couvre-chef. Prévoyez aussi lunettes de soleil, crème solaire, trousse de secours et produit anti-moustique. Pensez aussi aux jumelles pour les points de vue, et au maillot de bain pour les rivières !

• **PARTEZ DE BONNE HEURE DE PRÉFÉRENCE.** Aux Antilles la nuit tombe tôt (entre 17h30 en décembre, et 19h00 en juin) : n'entamez jamais une balade après 15h30.

• **NE MARCHEZ PAS LE VENTRE VIDE ET EM- PORTEZ DE L'EAU EN QUANTITÉ SUFFISANTE :** au moins un litre d'eau par personne pour deux heures de marche.

• **NE SURESTIMEZ PAS VOS FORCES** et choisissez vos itinéraires en fonction de votre condition physique.

• **NE PARTEZ JAMAIS SEUL** et informez toujours quelqu'un du lieu et de la durée de votre itinéraire.

ATTENTION

Certains itinéraires décrits dans ce guide, bien que très fréquentés, ne font pas partie des sentiers répertoriés dans le Plan Départemental des Itinéraires de Promenade et de Randonnée (PDIPR) et homologués par la Fédération Française de Randonnée Pédestre (FFRP). Soit parce que ces parcours peuvent présenter des dangers pour les randonneurs, soit parce qu'ils traversent des terrains privés, soit encore parce que leur entretien n'est pas assuré régulièrement. Ces traces "à risques" vous sont signalées par un pictogramme particulier.



Sachez que si vous tenez à les emprunter malgré tout, c'est votre responsabilité qui sera engagée en cas de problème inattendu durant votre promenade.

SACHEZ AUSSI QU'UNE GRANDE PARTIE DU MASSIF FORESTIER DE LA BASSE TERRE EST CLASSÉE PARC NATIONAL

IL EST INTERDIT D'Y ALLUMER DU FEU, D'Y INSTALLER UNE TENTE, D'Y EMMENER UN CHIEN, MÊME TENU EN LAISSE... TOUT PRÉLÈVEMENT Y EST PROSCRIT.

NUMEROS UTILES

Secours	112
Pompiers	18
Samu	15
Gendarmerie	17
Météo	08 92 68 08 08
Parc National	0590 80 86 00
Office National des Forêts	0590 99 28 99

Comité Départemental Guadeloupéen de Randonnée Pédestre
www.guadeloupe.ffrandonnee.fr
 C.R.E.P.S Antilles Guyane, route des Abymes, BP 220
 97182 LES ABYMES Port : 0690 35 17 54 - 0690 35 57 18
guadeloupe@ffrandonnee.fr

Fédération Française de la Randonnée Pédestre • www.ffrandonnee.fr
 Association reconnue d'utilité publique. Agréée par le Ministère de la Jeunesse, des Sports et de la Vie associative et le Ministère de l'Écologie et du Développement durable.
 Membre du Comité National Olympique et Sportif Français et de la Fédération Européenne de la Randonnée Pédestre.

Rejoignez nous...
randonnez l'esprit libre



Réalisation et régie publicitaire : Editions Chemin Bleu - Le Helleux, Sainte-Anne 0590 85 09 64
 Direction technique et rédaction : Wilfrid DÉMONIO Mise en page - Cartographie : KréaELO 0690 30 69 77
 Crédit photos : Wilfrid DÉMONIO - Elodie GRÉGOIRE - Chemin Bleu Imprimé en Guadeloupe 30 000 exemplaires

OU DORMIR ?

● GITES KALADJA

Pelletan - Plaisance
97117 PORT-LOUIS
0590 22 38 98
giteskaladja@gmail.com
www.gitekaladja.com

● COULEURS PARADIS

Route de Monchéri 535
97116 POINTE-NOIRE
0590 95 19 28 - 0690 85 37 17
info@couleursparadis.com
www.couleursparadis.com

● ALIZES VACANCES

Route de la plage des Alizés - L'autre bord
97160 LE MOULE
0590 23 78 38
alizesvacances@wanadoo.fr
www.alizesvacances.com

● AUBERGE DE JEUNESSE JACKTAVERN

297 route des Plaines
97116 POINTE-NOIRE
0590 46 16 28
contact@jacktavern.fr
www.jacktavern.fr

● HOTEL LE PETIT HAVRE

Route de la plage - Petit-Havre
97190 LE GOSIER
0590 85 20 83
pthavre@im-caraibes.com
www.hotelpetithavre.com

● SARL GÎTES BB

Poirier Pigeon
97125 BOUILLANTE
0590 98 71 23 - 0690 69 34 91
gitesbb@gmail.com
www.gitesbb.fr

● DOMAINE DE SAINT PAUL

Saint Paul
97180 SAINTE-ANNE
0590 85 72 49
ernestaurivel@wanadoo.fr
www.domainedesaintpaul.com

● PARADIS TROPICAL

910 route de Saint Louis
97123 BAILLIF
0690 33 31 41 - 0690 35 99 18
paradis-tropical@wanadoo.fr
www.paradistropical.net

● HOSTELLERIE DES CHATEAUX

Pointe des Châteaux
97118 SAINT-FRANCOIS
0590 85 54 08
hostellerie-des-chateaux@wanadoo.fr
www.hostellerie-des-chateaux.com

● CGOSH

Marina de Rivière Sens
97113 GOURBEYRE
0590 99 27 78 - 0590 99 27 82
www.cgoshguadeloupe.com

● LES FLOTS BLEUS

Baie-Mahault
97127 LA DESIRADE
0690 75 80 75
m.pioche@wanadoo.fr

● CHEZ GISELE ET PHILIPPE

Route de Pompierre
97137 TERRE-DE-HAUT - LES SAINTES
0590 99 55 52
chezgiseleetphilippe@wanadoo.fr
www.chezgiseleetphilippe.com

● CARAIB'BAY HOTEL

Allée du cœur - Ziotte
97126 DESHAIES
0590 28 41 71
reservation@caraib-bay-hotel.com
www.hotels-guadeloupe.org

● LES PALMES DU MOULIN

Section Ménard - Lieu-dit Vieux-Fort
97134 SAINT-LOUIS
0690 83 76 20
contact@lespalmesdumoulin.fr
www.lespalmesdumoulin.fr

OU SE RESTAURER ?

● RESTAURANT LE POISSON D'OR

19 Boulevard Achille René-Boisneuf
97117 PORT-LOUIS
0590 22 88 63
chefdimitri971@gmail.com
http://lepoissondor.fr

● RESTAURANT LE ROCHER DE MALENDURE

Malendure - Pigeon
97125 BOUILLANTE
0590 98 70 84
www.restaurant-guadeloupe.org

● RESTAURANT ZION TRAIN

Plage de la Chapelle
97121 ANSE-BERTRAND
0690 64 28 32


● CAPRICE DES ILES

Avenue du Père Labat
97123 BAILLIF
0590 81 74 97

restaurant@capricedesiles.com

● G-1ID

RN1 - Poirier de Gissac
97180 SAINTE-ANNE
0690 16 55 53

Facebook 

● RESTAURANT L'OASIS DU DOMAINE DE BEAUVALLON


1468 route de Bologne - 97120 SAINT-CLAUDE
0590 80 89 78
complexe.oasis@gmail.com
http://oasis-du-domaine-de-beauvallon.weebly.com

● LA RHUMERIE DU PIRATE

Route de la Pointe des Châteaux
97118 SAINT-FRANCOIS
0590 83 25 94
larhumeriedupirate@gmail.com
www.larhumeriedupirate.com

● RESTAURANT LE PHARE

Route du phare
97141 VIEUX-FORT

0590 10 29 69
Facebook 

● RESTAURANT LA PAYOTTE


Beauséjour
97127 LA DESIRADE
0590 20 01 29

● L'ANSE DES PERES

Rue de la batterie - Grande-Anse
97114 TROIS-RIVIERES
0690 64 60 56
thierrybaruron@gmail.com

● RESTAURANT LE BANANA'S

Plage de Grande Anse
97126 DESHAIES
0690 58 70 25

Facebook : "le banana's plage" 

● RESTAURANT LE SALAKO

Pompierre
97137 TERRE-DE-HAUT - LES SAINTES
0590 92 09 96

● RESTAURANT JACKTAVERN

297 route des plaines
97116 POINTE-NOIRE
0590 46 16 28
contact@jacktavern.fr
www.jacktavern.fr

● RESTAURANT LE SKIPPER

Avenue des Caraïbes
97134 SAINT-LOUIS
0590 97 03 39
julien.gf66@gmail.com
http://restaurant-le-skipper.com

*La nature que nous apprécions
tant est notre bien à tous.*

*Partageons-la en toute humilité et
avec tout le respect qu'on lui doit.*

Forêt dense humide et savanes d'altitude, falaises calcaires, mangrove et forêt marécageuse, fonds marins, récifs coralliens... forment un "microcosme du monde tropical".

La valeur de ce joyau naturel justifie qu'il profite du meilleur en termes de protection : Parc national, Réserve naturelle, Réserve de Biosphère, Conservatoire du Littoral...

Malheureusement, nos espaces naturels sont trop souvent l'objet de graves dégradations : rejets de déchets, braconnage, défrichements sauvages, remblais, aménagements irraisonnés... autant de comportements qui portent atteinte aux milieux naturels et qu'il faudrait définitivement abolir.

En parcourant les îles de l'archipel le long des sentiers de randonnées, il n'est pas rare d'observer de malheureux exemples de ces atteintes à l'environnement. Qui n'a jamais eu la mauvaise surprise de découvrir, au détour d'une trace, une décharge sauvage, une carcasse de voiture, un amoncellement de pneus usagés? Il appartient à chacun de veiller au respect de nos milieux naturels et de leurs équilibres.

N'hésitez pas à signaler les éventuelles dégradations dont vous pourriez être témoin au cours de vos balades. Faites part aussi des dégâts subis par les sentiers que vous parcourez (éboulements, chutes d'arbres, passerelles endommagées, etc.).

Ecrivez en laissant vos coordonnées et en indiquant les lieux précis de vos observations :

www.randogadeloupe.gp



● CHOUKASIK
78 rue Rémy Nainsouta - Barbotteau
97117 PORT-LOUIS
0590 90 84 10
choukasik@yahoo.fr
www.choukasik.com

● ROLAND ART CREATION
Bord de mer
97128 GOYAVE

0690 61 28 10

**● SUCRERIE DISTILLERIE
USINE GARDEL**
97160 LE MOULE
0590 23 87 87
contact@gardel.fr
www.gardel.fr

● CAP CREOLE Produits de la mer
Pigeon La Lise
97125 BOUILLANTE
0590 95 45 66

www.capcreole.com

● LA CASE AUX TRESORS
Pointe des Châteaux
97118 SAINT-FRANCOIS

0590 93 07 92

● CHEZ FOFO
Punchs, confiseries, épices
150 rue Adrien Ladjyn
97125 BOUILLANTE
0590 38 97 80
gk.kazamod@gmail.com

● CRÉOLE FOOD Epices et condiments
Domaine de Séverin - Cadet
97115 SAINTE-ROSE
0590 69 87 67
Facebook : "Créole Food" 
www.creolefood.fr


● MUSEE DU CAFE
Le Bouchu
97119 VIEUX-HABITANTS
0590 98 54 96
cafe.chaulet@wanadoo.fr
www.cafe-chaulet.com

● CONFITURES GUY LESUEUR
Domaine de l'Espérance - Les Plaines
97116 POINTE-NOIRE
0590 98 01 22

www.guylesueur.com

● RHUMERIE KARUKERA
RN1 - Route de Capesterre Belle-Eau
97130 CAPESTERRE BELLE-EAU
0590 25 42 00

www.rhum-karukera.com

● PARC AQUACOLE
Route des plaines
97116 POINTE-NOIRE
0590 98 11 83
info@parc-aquacole.fr
Facebook : "Parc aquacole" 

● LA MANIOCRIE DE GERMAINE
Cassaves salées et sucrées
Ilet pérou 97130 CAPESTERRE BELLE-EAU
0590 86 92 44
contact@maniocriedegermaine.fr
Facebook : "maniocrie.germaine" 

● LA MAISON DU CACAO
Grande Plaine RN2
97116 POINTE-NOIRE
0590 98 25 23
maisoncacao@wanadoo.fr
www.maisonducacao.fr

● DISTILLERIE BIELLE
97112 GRAND-BOURG de Marie-Galante

0590 97 93 62
info@rhumbielle.com
www.rhumbielle.com



60 ITINÉRAIRES



SUD BASSE TERRE · LES SAINTES 52

NORD GRANDE TERRE 10

1	• Le sentier de Deville-Maisoncelle - Petit-Canal	13
2	• Le sentier de Beautiran - Petit-Canal	14
3	• La boucle du Moulin de Poyen - Petit-Canal	14
4	• Le parcours de Gaschet - Port-Louis	15
5	• Le sentier de Pouzzole - Port-Louis	15
6	• La trace du Grand Cul-de-Sac Marin - Port-Louis / Anse-Bertrand	17
7	• La trace des falaises - Anse-Bertrand	19
8	• La trace de la Case aux lamantins - Morne-à-l'Eau	20
9	• Trace eau, fil de l'eau - Morne-à-l'Eau	20
10	• Le sentier de la baie du Moule à Bois Baron - Le Moule	21

SUD GRANDE TERRE · LA DESIRADE 22

1	• Le sentier du littoral - Le Gosier	25
2	• La boucle de l'Anse à Saint - Le Gosier	25
3	• La trace de Bois Jolan - Sainte-Anne	26
4	• La Pointe des Châteaux - Saint-François	28
5	• De la Baie Olive à l'Anse à l'Eau - Saint-François	29
6	• Le sentier du Grand Nord - La Désirade	30
7	• La randonnée Montana - La Désirade	31

TERRITOIRE CENTRE 32

1	• Taonaba, la Maison de la Mangrove - Les Abymes	35
2	• Escapade citadine à Pointe-à-Pitre	36
3	• La balade de Birmingham - Baie-Mahault	37

NORD BASSE TERRE 38

1	• La Cascade de Bois-Bananes - Lamentin	40
2	• Le Saut des Trois Cornes - Sainte-Rose	41
3	• La Pointe Allègre - Sainte-Rose	42
4	• Le sentier du littoral - Deshaies	44
5	• La trace du Boeing - Deshaies	45
6	• Le Saut d'Acomat - Pointe-Noire	46
7	• La Mamelle de Pigeon - Petit-Bourg / Bouillante	47
8	• La trace de la Rivière Quiock - Petit-Bourg	47
9	• La Maison de la Forêt - Petit-Bourg	48
10	• La Pointe à Bacchus - Petit-Bourg	48
11	• La Chute de Bras de Fort - Goyave	49
12	• Le parcours de découverte de Moreau - Goyave	50

1	• La Troisième Chute du Carbet - Capesterre-Belle-Eau	54
2	• La Première Chute du Carbet - Capesterre-Belle-Eau	55
3	• La Cascade de la rivière Grosse Corde - Capesterre-Belle-Eau	56
4	• Le Grand Étang - Capesterre-Belle-Eau	57
5	• Le sentier de la Grande Pointe - Trois-Rivières	59
6	• Les Monts Caraïbes - Vieux-Fort / Gourbeyre	59
7	• Le littoral de Vieux-Fort - Vieux-Fort	60
8	• Le tour du Houëlmont - Gourbeyre	60
9	• Le sentier d'interprétation du Houëlmont - Gourbeyre	61
10	• Le Bassin Bleu - Gourbeyre	61
11	• L'As de Pique - Gourbeyre	62
12	• Escapade citadine à Basse-Terre	63
13	• La Soufrière - Saint-Claude	65
14	• Le Canal Lepelletier - Saint-Claude	67
15	• Le Sylvascope de Matouba - Saint-Claude	67
16	• La Chute du Galion - Saint-Claude	68
17	• La Rivière du Plessis - Baillif	69
18	• La Cascade de la ravine Paradis - Vieux-Habitants	70
19	• La trace du Mamalier - Vieux-Habitants	71
20	• La trace des crêtes - Bouillante / Petit-Bourg	72
21	• La Pointe à Léopard - Bouillante	73
22	• La trace du Petit Malendure - Bouillante	73
23	• La boucle de Terre-de-Bas - Les Saintes	74
24	• La Batterie Caroline - Terre-de-Haut - Les Saintes	75

MARIE-GALANTE 76

1	• La trace des falaises - Capesterre de Marie-Galante / Saint-Louis	78
2	• Le sentier de Murat - Grand-Bourg	78
3	• L'Anse du Coq - Saint-Louis	79
4	• Le sentier de Vieux-Fort - Saint-Louis	79



BALISAGE DES SENTIERS



CARTES ET PLANS-GUIDES CHEMIN BLEU

PROCUREZ-VOUS GRATUITEMENT LES CARTES DE GUADELOUPE ET PLANS-GUIDES DE CHAQUE COMMUNE DANS TOUTS LES OFFICES DE TOURISME ET BUREAUX D'INFORMATION TOURISTIQUE DE L'ARCHIPEL.



LA GUADELOUPE

MER DES
CARAIBES

OCEAN
ATLANTIQUE

GRANDE TERRE

LA DESIRADE

MARIE-GALANTE

LES SAINTES

OCEAN
ATLANTIQUE

BASSE
TERRE

POINTE-NOIRE

DESHAIES

SAINTE-ROSE

PORT-LOUIS

PETIT-CANAL

MORNE-A-L'EAU

LE MOULE

LES ABYNNES

BASSE-MARHAULT

POINTE-A-PITRE

PETIT-BOURG

GOYAVE

BOUILLANTE

PARC NATIONAL
de la
GUADELOUPE

VIEUX-HABITANTS

BAILLIF

BASSE-TERRE

VIEUX-FORT

GOURBEYRE

CAPESTERRE-
BELLE-EAU

TROIS-RIVIERES

TERRE-DE-BAS

TERRE-DE-HAUT

SAINT-LOUIS

GRAND-BOURG

CAPESTERRE DE
MARIE-GALANTE

NORD GRANDE TERRE



Communauté d'agglomération du Nord Grande Terre



- Date de création : Janvier 2014
- Communes (5) :
 Petit-Canal - Port-Louis - Anse-Bertrand - Morne-à-l'Eau - Le Moule
- Superficie : 324,5 Km²
- Population : 59 000 habitants
- Présidente : Gabrielle Louis-Carabin



À LA DÉCOUVERTE DE LA "BOUCLE DU NORD GRANDE TERRE"

Le Nord Grande Terre est une terre d'accueil et de caractère qui bénéficie d'un environnement naturel exceptionnel tant du point de vue de ses paysages uniques que de l'inestimable richesse biologique qu'ils abritent.

L'histoire de cette région, attachée à ses traditions rurales et à sa culture, est riche, et ses paysages agricoles ne cessent de rappeler aux visiteurs le souvenir des hommes qui l'ont façonnée. Les nombreux moulins, voies ferrées, habitations, canaux artificiels, constituent autant de témoignages d'un passé révolu qui mérite d'être mis en valeur.

Bien consciente de ces enjeux et dans le cadre de sa politique d'aménagement et de tourisme, la Communauté d'Agglomération du Nord Grande Terre (CANGT) réalise le long de son littoral et à l'intérieur des terres un réseau de plus de 250 km de sentiers accessibles à

pieds, à cheval et à vélo dénommé la Boucle du Nord Grande Terre (BNGT).

Au-delà de sa dimension sportive et ludique, la Boucle du Nord Grande Terre est un outil de valorisation et de protection du patrimoine dans une optique de développement durable favorisant la mise en place d'actions à vocation économique dont touristique, sociale et environnementale. La BNGT entend fédérer les acteurs et tous les socioprofessionnels autour d'un produit phare de développement territorial et de découverte du Nord Grande Terre.

Aujourd'hui, 42 km de sentiers sont ouverts, balisés, sécurisés et mis en réseau entre la Mahaudière à Anse-Bertrand et Beauport à Port-Louis. Une étude d'extension de la Boucle est en cours afin de couvrir l'ensemble du territoire de l'agglomération en les reliant aux communes de Petit-Canal, Morne-à-l'Eau et Le Moule.

Bien consciente de ces enjeux et dans le cadre de sa politique d'aménagement et de tourisme, la Communauté d'Agglomération du Nord Grande Terre (CANGT) réalise le long de son littoral et à l'intérieur des terres un réseau de plus de 250 km de sentiers accessibles à



1	• Le sentier de Deville-Maisoncelle - <i>Petit-Canal</i>	13
2	• Le sentier de Beautiran - <i>Petit-Canal</i>	14
3	• La boucle du Moulin de Poyen - <i>Petit-Canal</i>	14
4	• Le parcours de Gaschet - <i>Port-Louis</i>	15
5	• Le sentier de Pouzzole - <i>Port-Louis</i>	15
6	• La trace du Grand Cul-de-Sac Marin - <i>Port-Louis / Anse-Bertrand</i>	17
7	• La trace des falaises - <i>Anse-Bertrand</i>	19
8	• La trace de la Case aux lamantins - <i>Morne-à-l'Eau</i>	20
9	• Trace eau, fil de l'eau - <i>Morne-à-l'Eau</i>	20
10	• Le sentier de la baie du Moule à Bois Baron - <i>Le Moule</i>	21

Musée de la vie d'Antan



Musée dédié aux arts et traditions populaires de la Guadeloupe à travers des expositions thématiques et temporaires

VISITES Lundi, Mardi, Jeudi > 8h - 13h et 13h45 - 16h
 Mercredi > 8h30 - 12h - Vendredi > 8h30 - 14h45
 Samedi > 8h30 - 12h *Visite guidée pour les groupes de + de 10.*



Association Patrimoine et Savoirs - Tél. : 0590 83 33 60
 19 rue de l'Église 97131 PETIT-CANAL

RESTAURANT Le Poisson d'Or



"Chez Esther"
 SPÉCIALITÉS POISSONS et FRUITS DE MER

Depuis 60 ans

Ouvert le midi 7j/7
 Le soir sur réservation

19 Bd A. René-Boisneuf 97117 Port-Louis

www.lepoissondor.fr
 chedimitri971@gmail.com 0590 22 88 63 - 0690 39 10 27

Autolagon

LOCATION DE VOITURE

0690 70 21 70 • 0590 22 05 61 • www.autolagon.fr

ANSE-BERTRAND • PORT-LOUIS • PETIT-CANAL

1 Le sentier de Deville-Maisoncelle • Petit-Canal

• Durée : 2h boucle • Longueur : 5 km • Niveau : Facile



Téléchargez l'appli KARUEXPLO

Départ-Arrivée > 1 km avant le bourg de Petit-Canal sur la N6.

Sur la commune de Petit-Canal, le sentier de Deville-Maisoncelle traverse une des plus grandes forêts de la Grande Terre.

Cette forêt publique constitue un espace protégé intégré aux huit forêts de la Réserve biologique dirigée du Nord Grande Terre.

Il vous faudra environ 2 h pour effectuer les 5 km du parcours dans cet îlot de verdure au cœur de la Grande Terre. Fiez-vous au balisage jaune et bleu tracé sur les arbres pour suivre votre chemin.

Pour mieux profiter de votre balade, téléchargez l'application "KaruExplo" sur votre smartphone. Cette application vous permettra d'obtenir toutes les informations sur les principaux points d'intérêt de l'itinéraire.



2 Le sentier de Beautiran • Petit-Canal

• Durée : 1h30 aller/retour • Longueur : 2,5 km • Niveau : Facile

Départ > N6, environ 3,5 km après le bourg de Petit-Canal à gauche en direction de Port-Louis
Arrivée > Ancien port d'embarquement de la sucrerie de Beauport
 Le retour s'effectue par le même chemin.

Le chemin traverse d'abord des champs de cannes puis s'enfoncé dans la forêt marécageuse en direction de la mer. Il conduit à l'ancien port de Beautiran où le sucre et le rhum de l'usine de Beauport étaient jadis acheminés par chemin de fer. Désormais lieu de détente, ce site est aujourd'hui classé par le Conservatoire du littoral.

N.B. : si vous disposez de temps, vous pouvez commencer votre randonnée à la sortie du bourg de Petit-Canal. Un sentier sur la gauche juste après le stade municipal qui vous conduira en une heure à travers les champs de canne jusqu'au chemin empierré, support de l'ancienne voie ferrée.



4 Le parcours de Gaschet • Port-Louis

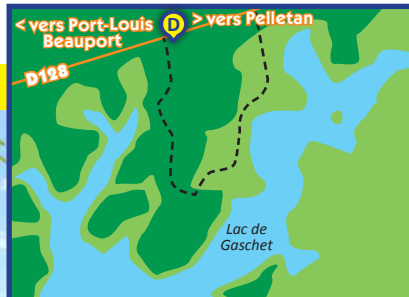
• Durée : 1h30 aller/retour • Longueur : 1,5 km • Niveau : Facile

Départ-Arrivée > En venant de Port-Louis, sur la D128, sur la droite environ 500 mètres après le hameau de Belin.

Une trentaine de minutes suffisent pour effectuer les 1500 mètres du parcours de randonnée du lac de Gaschet, précieuse réserve d'eau au service des agriculteurs du nord de la Grande Terre.

Il s'agit d'un lieu d'une grande biodiversité : une végétation originale s'y développe et de nombreux oiseaux viennent y trouver refuge.

Le parcours vous propose une initiation au croquis-nature : à chaque halte, des panneaux donnent trucs et astuces pour apprendre à dessiner plusieurs sujets sur le thème du patrimoine et de la nature.



3 La boucle du moulin de Poyen • Petit-Canal

• Durée : 1h boucle • Longueur : 2 km • Niveau : Facile

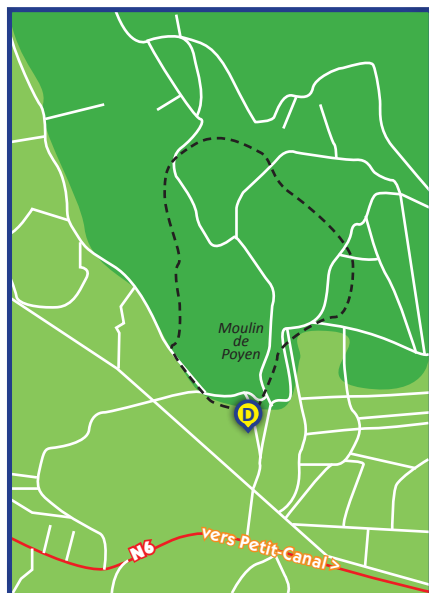
Départ-Arrivée > Sur la N6, environ 3 km après le bourg de Petit-Canal en direction de Port-Louis. Traversez l'ancienne voie ferrée à 200 m de la route nationale. La trace démarre juste après la petite gare de Gaschet.

Petite boucle facile, idéale pour découvrir les ambiances paysagères de la Grande Terre.

Ce parcours traverse d'abord une forêt sèche typique des conditions climatiques de ces milieux naturels, puis d'intéressantes formations composées de plantations de mahoganys et de poiriers-pays.

Elle débouche ensuite sur une sorte d'aire de repos équipée de tables et de bancs à l'ombre d'immenses manguiers et au cœur de laquelle repose une petite mare.

A visiter, les ruines du moulin de Poyen, vestige d'une des nombreuses sucreries disséminées sur la Grande Terre jusqu'au XIX^e siècle.



5 Le sentier de Pouzzole • Port-Louis

• Durée : 1h boucle • Longueur : 3 km • Niveau : Facile

Départ-Arrivée > A la sortie du bourg de Port-Louis en direction d'Anse-Bertrand, à l'endroit où commence une petite forêt sur la gauche de la route (N6).

Entre forêt départementale et champs de canne cette promenade permet la découverte des arbres typiques de la Grande Terre : gommiers rouges, bois carré, poirier pays, campêches et autres espèces de cette région.

Au bout de 20 minutes, la boucle en forêt retrouve le chemin de terre. Prenez à droite en direction du moulin de Paul Aubin que vous apercevrez à l'horizon, un des nombreux vestiges du riche passé sucrier de Port-Louis.



• Durée : 3h aller • Longueur : 7 km • Niveau : Assez facile



Départ > Plage du Souffleur à Port-Louis.

Arrivée > Plage de la Chapelle à Anse-Bertrand.


Pour ne pas refaire le trajet en sens inverse, prévoir un véhicule à l'arrivée.

Au départ de Port-Louis, il est facile de rejoindre la plage de la Chapelle à Anse-Bertrand par le littoral.

Par beau temps, la vue sur le massif montagneux de la Basse Terre de l'autre côté du Grand Cul-de-Sac marin est magnifique.

Ne manquez pas de vous munir d'un couvre-chef, de lunettes de soleil, de protection solaire. Protégez-vous aussi d'un répulsif contre les moustiques car sur une bonne partie du parcours, le sentier longe de grands espaces de mangrove.

N.B. > Non loin de la plage du Souffleur point de départ de cette promenade, un parcours de découverte a été mis en place dans le marais de Port-Louis. Un sentier sur pilotis permet d'y observer la faune et la flore si particulières qui occupent ce milieu.





La trace des falaises • Anse-Bertrand

• Durée : 4h30 • Longueur : 12 km • Niveau : Assez facile



Départ > Plage de la Porte d'Enfer.

Arrivée > Habitation La Mahaudière.

Pour ne pas refaire le trajet en sens inverse, prévoir un véhicule à l'arrivée.


Au départ de la plage de la Porte d'Enfer, gagnez d'abord le "Trou a Man Coco".

Le chemin se poursuit le long des falaises à travers des halliers de végétation sèche adaptée aux conditions climatiques difficiles.

Après 1h30, vous atteindrez le trou et la pointe du Souffleur, points forts de la randonnée.

Poursuivez en longeant les falaises jusqu'à la pointe Petit-Nègre. Rejoignez ensuite l'Habitation La Mahaudière à travers les champs de canne. Par beau temps, le spectacle est grandiose !

Emportez de l'eau en quantité suffisante. Respectez les panneaux et ne vous approchez pas trop près des à-pics.



8 La trace de la Case aux lamantins • Morne-à-l'Eau

• Durée : 1h30 aller/retour • Longueur : 6 km • Niveau : Facile

Départ-Arrivée > Port de plaisance de Vieux-Bourg.

A partir du port, et non loin du bassin d'eau douce, il faut suivre la route vers la Base nautique municipale puis prendre à droite le sentier balisé en jaune. On progresse dans un bois le long du littoral puis on pénètre au cœur de la mangrove. Après un ponton en caillebotis, on retrouve le sentier du littoral qui débouche au bout de 45 minutes environ sur la plage de Babin, unique plage verte de Guadeloupe. De là, très belle vue sur les îlets Fajou et Macou, le nord de la Basse Terre et le Grand Cul-de-Sac marin. Cette plage est connue pour la présence de boues marines, sédiments vaseux, riches en limons, considérés comme efficaces contre les rhumatismes et les maladies de peau.



9 Trace eau, fil de l'eau • Morne-à-l'Eau

Durée : 3h • Longueur : 5km • Niveau : Facile



Départ-Arrivée > Quai de Bordeaux Bourg, à proximité du Centre technique opérationnel de la ville.

Cette trace vous emmène à la découverte du cycle de l'eau le long du canal des Rotours, ouvrage creusé à main d'homme au début du XIX^e siècle. Cette voie d'eau servait au transport de marchandises entre Morne-à-l'Eau et Pointe-à-Pitre.

L'itinéraire traverse une zone de reproduction particulièrement riche (poules d'eau, pics, hérons, merles, tyrans gris, aigrettes...) où plusieurs sources prennent naissance : la source de Papin, la source bleue, et, conclusion de votre balade, la source de Saint-Sauveur entretenue grâce au travail bénévole de l'association Evasion Nautique Mornaliennne.



Téléchargez l'appli RANDO Morne-à-l'Eau



10 Le sentier de la baie du Moule à Bois Baron • Le Moule

• Durée : 3h aller/retour • Longueur : 7 km • Niveau : Facile

Départ-Arrivée > A l'entrée du bourg, à proximité du pont de la baie du Moule.

En sortant du Moule juste après avoir passé le pont de la baie, l'itinéraire emprunte une ruelle sur la droite pour rejoindre le littoral. Il bifurque ensuite sur la gauche et continue entre prairies et sous-bois, passe derrière le musée archéologique Edgar-Clerc, et se poursuit pendant 2,5 km environ le long du littoral. Le chemin caillouteux s'écarte ensuite de la mer et traverse les bosquets pour rejoindre l'anse Potate. Là, il pénètre dans le sous-bois et grimpe sur le morne de Bois Baron.

Ce site est connu des amateurs de parapente qui bénéficient ici de conditions de vent idéales pour pratiquer leur discipline favorite.



SUD GRANDE TERRE et LA DÉSIRADE



Communauté d'agglomération La Riviera du Levant



- Date de création : Janvier 2015
- Communes (4) : Le Gosier - Sainte-Anne - Saint-François - La Désirade
- Superficie : 207,5 Km²
- Population : 67 000 habitants
- Président : Jean-Pierre Dupont

PROMENADES OcéANES

La Communauté d'Agglomération La Riviera du Levant (CARL) regroupe les trois communes du sud de la Grande Terre (Le Gosier, Sainte-Anne, Saint-François), ainsi que l'île de La Désirade à l'extrême pointe est de l'archipel.

Ces localités trouvent leur unité grâce au littoral exceptionnel qui les borde et où se concentre une intense activité balnéaire.

Cet ensemble présente néanmoins plusieurs visages. Dans l'arrière pays, la région des Grands Fonds, faite de mornes et de vallées profondes, et les plateaux de l'Est où l'érosion a creusé des petites dépressions appelées dolines, contribuent à la richesses des paysages.

Longtemps vouées à la culture de la canne à sucre et du coton, ces communes, grâce à la richesse de leurs milieux naturels, proposent aujourd'hui une offre touristique variée tant du point de vue des hébergements que des activités. Ainsi, que ce soit le long du littoral ou à l'intérieur des terres, plusieurs dizaines de kilomètres de sentiers de randonnée sillonnent la région, depuis Le Gosier jusqu'à la Pointe des Châteaux, classée Grand Site national.

A La Désirade aussi de jolies plages accueillantes et de nombreux sentiers de randonnée font le bonheur des visiteurs. L'île dont la barrière de corail regorge de pierres semi-précieuses fait partie des réserves géologiques françaises.

- | | | |
|----------|--|----|
| LITTORAL | • Le sentier du littoral - Le Gosier | 25 |
| | • La boucle de l'Anse à Saint - Le Gosier | 25 |
| | • La trace de Bois Jolan - Sainte-Anne | 26 |
| | • La Pointe des Châteaux - Saint-François | 28 |
| | • De la Baie Olive à l'Anse à l'Eau - Saint-François | 29 |
| | • Le sentier du Grand Nord - La Désirade | 30 |
| | • La randonnée Montana - La Désirade | 31 |



AQUARIUM DE LA GUADELOUPE

VISITEZ LA MER !

Ouvert tous les jours
de 9H à 19H

MARINA DE BAS DU FORT - 97190 LE GOSIER 0590.90.92.38

Mémorial ACTe

CENTRE CARIBÉEN
D'EXPRESSIONS
ET DE MÉMOIRE
DE LA TRAITE
ET DE L'ESCLAVAGE

“Votre séjour
en Guadeloupe
commence ici”

☎ 0590 251 600

🌐 www.memorial-acte.fr



1 Le littoral du Gosier • Le Gosier

• Durée : 2h30 • Longueur : 6 km • Niveau : Assez facile

Départ > Pointe Canot.
Arrivée > Plage des Salines.

*Pour ne pas refaire le trajet en sens inverse,
prévoir un véhicule à l'arrivée.*

Entre mangrove et plages, prairies et sous-bois, on découvre ici un échantillon varié de milieux naturels et des paysages du littoral de la Grande Terre : mangrove captive, forêt marécageuse, cordon sableux boisé, marais, prairies sèches, bosquets de forêt xérophile, mares paisibles où s'activent poules d'eau, hérons garde-bœufs et kios...

La Saline du Gosier constitue la plus grande lagune de la côte sud de la Grande Terre.

Dans le sous-bois, le sentier serpente jusqu'à un ponton qui mène à la plage. Sur le long et étroit cordon de sable qui jouxte la saline, les pêcheurs lancent leur ligne, et plus loin, les amateurs de Kite surf s'affairent autour de leur matériel.



2 La boucle de l'Anse à Saint • Le Gosier

• Durée : 1h30 boucle • Longueur : 2 km • Niveau : Assez facile



Départ/Arrivée >
Plage de Petit-Havre.

A partir de la plage de Petit-Havre, suivre le sentier qui tantôt surplombe le littoral, tantôt longe les plages en reliant les petites anses qui se succèdent les unes après les autres : anse à Jacques, anse Patate, anse à Saint.

Sur la première pointe (la pointe du Petit-Havre) se trouvent les ruines d'un des anciens forts qui défendaient l'approche des navires ennemis. A l'Anse à Saint, bifurquer sur la gauche et longer la mangrove jusqu'à une large clairière, siège d'une ancienne carrière.

Attention, le site est souvent inondé en période de pluie. A partir de là, rejoignez la route nationale, remontez-la sur 200 mètres et redescendez vers Petit-Havre pour rejoindre votre point de départ.



3 La trace de Bois Jolan • Sainte-Anne

• Durée : 2h aller/retour • Longueur : 5 km • Niveau : Facile

Départ-Arrivée >
Plage de Gros Sable
au lieu-dit Le Helleux.

Cette balade le long du littoral conduit de la pointe du Helleux, paradis des surfers, entre un étang entouré de palétuviers et la mer, à la plage de Bois Jolan. On traverse tantôt les zones sableuses du bord de mer, tantôt la forêt sèche, tantôt les champs où des bœufs paissent tranquillement. Quelques flèches rouges ou pancartes permettent de se repérer. Cette jolie plage aux eaux turquoise est l'une des plus fréquentées de Guadeloupe.



**J'ai une idée !!!
I have an idea !!!**

- Restaurant - Grill
- Terrasse extérieure
- Parking
- 12h-15h / 18h-Minuit

**RN1 Poirier de Gissac
SAINT-ANNE**
à côté de Leader Price
0690 16 55 53



Simonato Location

Location de voitures
Transfert 7j/7 et 24/24 (aéroport, gare maritime)
- Prêt de sièges auto et rehausseurs

Richeplaine 97180 Sainte-Anne - GUADELOUPE
0590 22 64 92 - 0690 57 87 86 - simonato.location@hotmail.fr



Bik-Kontakaz

Les Conteurs des Grands-Fonds

- Balades pédestres guidées et racontées 20 €/pers. - prix de groupe possible
- Spectacles de contes
- Soirées culturelles
- Jeux d'antan et animations pour enfants
- Expressions musicales
- Formation dynamique autour de l'oralité et du théâtre
- Maison du Conte



Editions littéraires de contes,
poésies et chants

Du lundi au vendredi 9h>13h - 15h>18h
Week-end et jours fériés **sur rendez-vous**



Résidence Férus - Saint-Paul 97180 SAINT-ANNE - Tél. : 0590 85 69 20 - Fax : 0590 91 95 36
kontakaz0925@orange.fr - www.kontakaz.fr Edgard Férus

4 La Pointe des Châteaux • Saint-François

• Durée : 4h aller/retour • Longueur : 10 km • Niveau : Facile

Départ > Anse à La Gourde.
Arrivée > Morne Pavillon.

Le point de départ de cette balade se situe à l'anse à La Gourde depuis la route conduisant à la Pointe des Châteaux (D118).

Le chemin longe le bord de mer, contournant l'anse Tarare, l'anse à Plume, et les Grandes et Petites Salines.

Parvenu à l'anse des Châteaux, on accède facilement au sentier de marches en pierres aménagées par l'ONF qui conduit au sommet du morne Pavillon. Là-haut, une immense croix blanche, point de repère pour les marins qui arrivent du large, domine un paysage splendide.

Plusieurs chemins sont possibles pour le retour.

Attention :
ne vous approchez pas trop près des à-pics.



5 De la Baie Olive à l'Anse à l'Eau • Saint-François

• Durée : 3h • Longueur : 9 km • Niveau : Facile

Départ > Baie Olive
Arrivée > Anse à l'Eau

Pour ne pas refaire le trajet en sens inverse, prévoir un véhicule à l'arrivée.

Depuis le parking, prendre les escaliers pour rejoindre la chapelle de la Baie Olive.

Pénétrer dans le bois pour ressortir sur un sentier pierreux qui mène par la droite sur la plage. Longer la caye, puis rejoindre l'anse à la Croix par un sentier enherbé qui devient sableux par la suite.

Sillonner le littoral entre champs et bosquets. Reprendre le sentier de sable sur plus de 500 m. Suivre le sentier sur la gauche en passant sous les mancenilliers, arriver ainsi à la plage de l'anse à l'eau.



LA DÉsirADE

Telle une figure de proue à l'avant d'un navire, la Désirade est un plateau calcaire posé sur l'eau, comme une barque renversée, à une dizaine de kilomètres de la Pointe des Châteaux. Longue de 11 km, large de 2 km et haute de 276 mètres, c'est

la plus ancienne île des Petites Antilles. Le climat y est chaud et sec et la végétation naturelle relativement pauvre. Outre la seule route qui traverse l'île de part en part, quelques sentiers balisés font le bonheur des randonneurs.



5 Le sentier du Grand Nord

• Durée : 3 h • Longueur : 3 km • Niveau : Assez difficile

Départ-Arrivée > Premier carrefour sur la route du Calvaire, au-dessus du village de Beauséjour.

ATTENTION > Cet itinéraire est fortement déconseillé par forte houle. Ne bravez pas le danger. Les risques de noyade sont réels.

Au premier carrefour par la route du chemin de Croix, dirigez-vous à gauche pendant 250 m jusqu'à un carbet. De là, un petit sentier ombragé descend à travers la forêt sèche. Il vous permet de rejoindre le versant inhabité de l'île. Sur ce littoral rocailleux et sauvage, frayez-vous un passage entre les roches et le sable. Attention aux vagues qui viennent se briser sur les rochers... Une échelle de fer a été installée pour faciliter le passage. Au bout de 300 m environ, le chemin équipé de marches, de cordes, et de mains courantes par l'O.N.F., vous permet de regagner votre point de départ en 30 minutes.

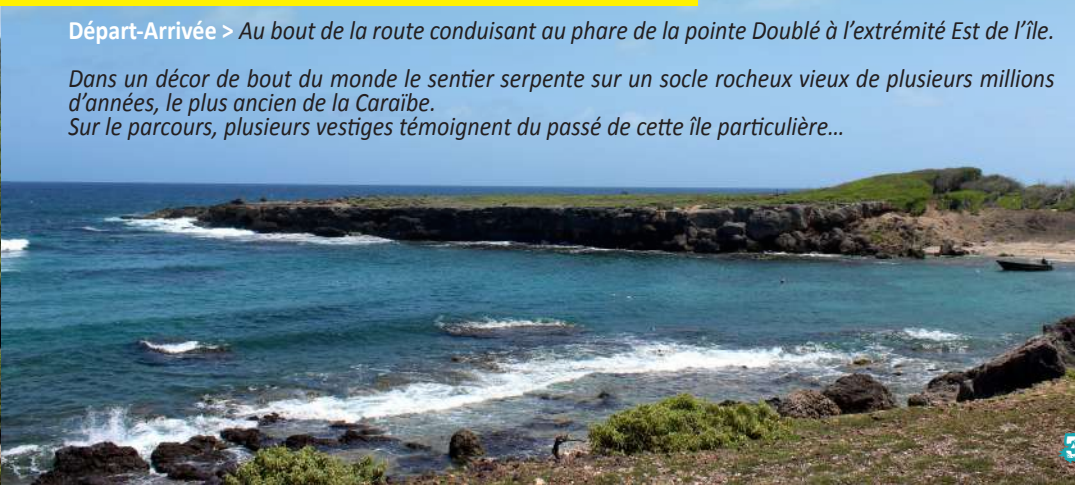


7 La randonnée Montana

• Durée : 1h30 boucle • Longueur : 3 km • Niveau : Assez facile

Départ-Arrivée > Au bout de la route conduisant au phare de la pointe Doublé à l'extrémité Est de l'île.

Dans un décor de bout du monde le sentier serpente sur un socle rocheux vieux de plusieurs millions d'années, le plus ancien de la Caraïbe. Sur le parcours, plusieurs vestiges témoignent du passé de cette île particulière...



TERRITOIRE CENTRE



Communauté d'Agglomération Cap Excellence



- Date de création : Décembre 2008
- Communes (3) :
- Les Abymes - Pointe-à-Pitre - Baie-Mahault
- Superficie : 130 Km²
- Population : 103 000 habitants
- Président : Eric Jalton

AU CARREFOUR DE LA GRANDE TERRE ET DE LA BASSE TERRE

La Communauté d'Agglomération Cap Excellence rassemble les communes de Pointe-à-Pitre, Les Abymes et Baie-Mahault. Alors que Pointe-à-Pitre, berceau urbain de l'agglomération, offre de par son histoire un patrimoine architectural et culturel exceptionnel, les deux autres communes de l'agglomération conservent une vocation agricole marquée ainsi que de nombreux atouts naturels préservés. Les trois communes ouvertes à la fois sur le Petit et le Grand Cul-de-Sac marin, bénéficient de la présence de la Réserve naturelle dont l'intérêt écologique est reconnu au niveau international.

Aux Abymes, un important travail de mise en valeur des milieux humides a été entrepris à proximité du Canal de Belle-Plaine. Autour de la Maison de la Mangrove ("Taonaba"), un parcours de découverte à travers la forêt marécageuse et les prairies humides offre un moyen unique de faire connaissance avec

ces territoires frontières qui tout autour du Grand Cul-de-Sac marin s'étirent depuis la mer jusqu'à la terre ferme abritant selon le degré de salinité, palétuviers, fougères dorées, ou mangles-médaille...

Point de passage obligé entre la Basse Terre et la Grande Terre, la ville de Baie-Mahault est ouverte sur les deux baies du Petit et du Grand Cul-de-Sac marins. Longtemps couvert de mangrove et de forêts marécageuses, le territoire de cette commune est en grande partie le résultat de comblements. Les amateurs de randonnées à pied trouvent entre les champs de canne et les zones humides plusieurs promenades faciles pour pratiquer leur activité favorite. Au bord du lagon qui s'ouvre sur le Grand Cul-de-Sac, un embarcadere sert de point de départ pour découvrir les îlets au large de la baie, en partie classée Réserve naturelle.

- 1 • Taonaba, la Maison de la Mangrove - Les Abymes 35
- 2 • Escapade citadine à Pointe-à-Pitre 36
- 3 • La balade de Birmingham - Baie-Mahault 37





OBJECTIF ASCENSIONNEL

MAGASIN DES SPORTIFS EN GUADELOUPE.



Centre commercial Milénis LES ABYMES

HORAIRES

lundi au vendredi : 9h > 20h

samedi : 9h > 20h30

0590 224 770



1 Taonaba - La Maison de la Mangrove • Les Abymes

• Durée : 30 min boucle • Longueur : 600 m • Niveau : Facile

Départ-Arrivée > Aux Abymes, prenez la route de Vieux-Bourg Morne-à-l'Eau (D106) au giratoire de Boisripeaux. Prenez ensuite la première route à gauche en direction de Belle-Plaine. A partir du restaurant "Le Relais de Belle-Plaine", suivez la direction du stand de tir, puis les flèches vers Taonaba.

A partir du bâtiment de la Maison de la Mangrove, un sentier de découverte sur pilotis est aménagé pour parcourir en toute sécurité ce site en partie immergé. Quelques dizaines de minutes suffisent pour faire connaissance avec ces milieux naturels exceptionnellement riches et variés. Ce lieu fait partie de la Réserve mondiale de Biosphère de l'archipel de la Guadeloupe.



Agence Éric GUSTARIMAC Toutes assurances



Professionnels



Particuliers



Associations




LA VRAIE VIE S'ASSURE ICI !

Une équipe engagée autour de 5 promesses clients :

Disponibilité - Ecoute - Solution - Responsabilité - Satisfaction

0590 41 35 09 • agence.gustarimac@gmail.com • <https://gustarimac-assurances.com>

Immeuble Fresneau - Bld Houelbourg - ZI Jarry - 97122 Baie-Mahault



2 La ville de Pointe-à-Pitre

• Durée : 3h • Longueur : 4 km
• Niveau : Facile

Départ-Arrivée >
Place de la Victoire

• Visites guidées :
service des affaires culturelles et
du patrimoine (sur réservation) :
0590 21 68 96

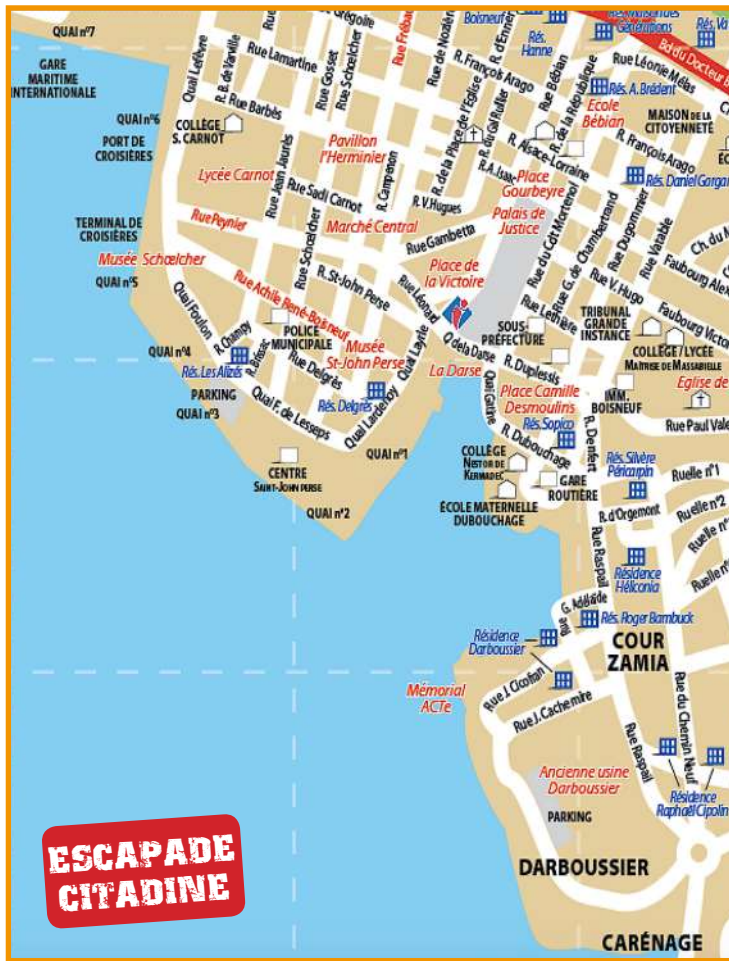
Avec ses différents visages,
Pointe-à-Pitre, qui porte le label
Ville d'Art et d'Histoire, a gardé
son cachet de ville coloniale.

Au cœur de la vieille ville, la
place de la Victoire est le point
de départ de la visite.

De place en place, on découvre
plusieurs exemples d'architecture
des XVIII^e et XIX^e siècles
ayant résisté aux différents
séismes : halle, église Saint-
Pierre et Saint-Paul, musée
Saint-John Perse, Pavillon l'Her-
minier, Marché Central et des
dizaines d'immeubles bour-
geois antillais et maisons ty-
piques encore bien conservées
rue Peynier, Bébien, Achille Re-
né-Boisneuf, Sadi Carnot ...

Au sud de la ville, construit sur
le site historique de l'ancienne
usine Darboussier, s'élève le
Mémorial ACTe, Centre caribéen
d'expressions et de mémoire de
la traite et de l'esclavage.

Plan de la ville disponible au
Comité de Tourisme des îles de
Guadeloupe - CTIG.

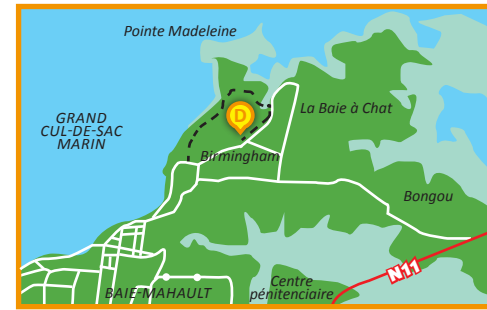


3 La balade de Birmingham • Baie-Mahault

• Durée : 1h • Longueur : 2,5 km • Niveau : Facile

Départ-Arrivée > Sortie nord du bourg de Baie-Mahault,
en direction de Birmingham.

Il faut prendre la route de la sablière jusqu'à la base de
ski nautique. Avant le Club de Ball-trap de la Madeleine
prendre à droite, le parcours champêtre se poursuit au
milieu des champs de canne et emprunte une magnifique
allée ombragée jusqu'au centre équestre, en face de l'an-
cienne maison de maître de l'habitation Birmingham.
Sur le chemin du retour où "Ma cabane à soupe" propose
des jus frais locaux, vues imprenables sur le Grand Cul-
de-Sac marin ...





Communauté d'agglomération du Nord Basse Terre



- Date de création : Décembre 2010
- Communes (6) : Lamentin - Sainte-Rose - Deshaies - Pointe-Noire - Petit-Bourg - Goyave
- Superficie : 465 Km²
- Population : 79 000 habitants
- Président : Jocelyn Sapotille

ENTRE CASCADES ET LITTORAL

La Communauté d'agglomération qui occupe le nord de la Basse Terre compte six communes qui s'étendent sur 465 Km², Lamentin, Sainte-Rose, Deshaies, Pointe-Noire, Petit-Bourg et Goyave. Elle coïncide avec le grand bassin cannière qui s'étend sur toute la région et qui a donné au paysage une unité d'ambiance et conféré aux hommes et aux lieux une histoire commune. Plusieurs unités de production de sucre et de rhum s'y sont établies. Elles témoignent encore de cette activité cannière.

L'intérêt de la région réside aussi bien côté mer que côté montagnes. Le littoral qui s'étend sur plusieurs dizaines de kilomètres, est tour à tour composé des mangroves de Lamentin (où vivait jadis le mammifère la-

mantin) et des superbes plages de sable blond de Sainte-Rose et de Deshaies. Au large, de nombreux îlets dont les plus connus sont Kahouane, Tête-à-l'Anglais, Fajou, la Biche, contribuent à la beauté des paysages.

Au sud, la route de la Traversée, aussi appelée route des Mamelles, sert de limite à la Communauté d'agglomération. Cette route offre, notamment sur la commune de Petit-Bourg, un immense jardin public naturel, en partie classé Parc national. Les amateurs de randonnées y disposent d'une foule de traces et des sentiers dont certains pénètrent loin dans les hauteurs du massif forestier.

La zone offre plusieurs sites touristiques de qualité tels que La Maison du Cacao à Pointe-Noire, le Jardin botanique de Deshaies, le Domaine de Séverin à Sainte-Rose, l'Espace Thermo-ludique de Ravine Chaude à Lamentin, le Parc floral de Valombreuse à Petit-Bourg et le Jardin d'Eau de Blonzac à Goyave.



- | | | |
|-----------|---|----|
| 1 | • La Cascade de Bois-Bananes - Lamentin | 40 |
| 2 | • Le Saut des Trois Cornes - Sainte-Rose | 41 |
| 3 | • La Pointe Allègre - Sainte-Rose | 42 |
| 4 | • Le sentier du littoral - Deshaies | 44 |
| 5 | • La trace du Boeing - Deshaies | 45 |
| 6 | • Le Saut d'Acomat - Pointe-Noire | 46 |
| 7 | • La Mamelle de Pigeon - Petit-Bourg / Bouillante | 47 |
| 8 | • La trace de la Rivière Quiock - Petit-Bourg | 47 |
| 9 | • La Maison de la Forêt - Petit-Bourg | 48 |
| 10 | • La Pointe à Bacchus - Petit-Bourg | 48 |
| 11 | • La Chute de Bras de Fort - Goyave | 49 |
| 12 | • Le parcours de découverte de Moreau - Goyave | 50 |

1 La Cascade de Bois-Bananes • Lamentin

• Durée : 5h aller/retour • Longueur : 6 km • Niveau : Assez facile



Départ-Arrivée > Non loin de l'Espace thermo-ludique René Toribio de Ravine Chaude, au carrefour de la forêt de Castra.

L'accès à cette cascade n'est pas encore très bien aménagé. Le sentier traverse d'abord une zone d'exploitations agricoles avant de pénétrer en sous-bois par un sentier sur la gauche : la route forestière de Guyauneau. Passez un pont en béton sur la ravine Marcelley et marchez environ une heure avant de parvenir à une cabane forestière construite sur le côté gauche du chemin. Marchez encore 50 m et quittez le chemin pour entrer à gauche dans le sous-bois. La cascade apparaît après encore 30 minutes de marche. Certains passages délicats, boueux, et glissants. Retour par le même itinéraire.



2 Le Saut des Trois Cornes • Sainte-Rose

• Durée : 2h30 aller/retour • Longueur : 3 km • Niveau : Facile



Téléchargez l'appli SYLVASCOPE

Départ-Arrivée > Source de Sofaïa au bout de la D19 à la sortie de Sainte-Rose.

Ce circuit botanique aménagé fait partie des parcours "Sylvascope" mis en place par l'ONF. Equipé de bornes interactives, l'itinéraire fait l'objet d'une application à télécharger sur son smartphone qui permet d'obtenir à chaque halte des informations sur les points d'intérêt du sentier.

Le chemin est assez facile mais comporte quelques passages délicats, notamment plusieurs franchissements de ravines. Au retour, possibilité de faire une boucle plus longue pour rejoindre le point de départ.

Douche possible en plein air à l'arrivée dans les eaux chaudes et sulfureuses de Sofaïa.



3 La Pointe Allègre • Sainte-Rose

• Durée : 3h aller • Longueur : 8 km • Niveau : Facile

Départ-Arrivée > Vous pouvez réaliser ce parcours soit en partant de la plage des Amândiers, soit de celle de Clugny (N2) à Sainte-Rose.

Pour ne pas refaire le trajet en sens inverse, prévoir un véhicule à l'arrivée.

Le sentier longe la côte d'un bout à l'autre et offre à voir un des plus beaux paysages littoraux de la Guadeloupe. Le site, propriété du Conservatoire du Littoral, bénéficie d'une protection environnementale particulière. Certaines portions du parcours se trouvent en zone ombragée. En revanche, une bonne partie de l'itinéraire est à découvrir : protection solaire et couvre-chef conseillés.



4 Le sentier du littoral • Deshaies

• Durée : 2h30 aller • Longueur : 6 km • Niveau : Facile

Départ-Arrivée > Bourg de Deshaies jusqu'à la plage de La Perle.

Pour ne pas refaire le trajet en sens inverse, prévoir un véhicule à l'arrivée.

La randonnée débute à côté de l'école de Bethsy, derrière le terrain de sport. Franchir un petit pont en béton et s'engager dans la forêt. Le chemin monte progressivement jusqu'au sommet de Gros Morne. Amorcer ensuite la descente face nord ; le sentier serpente, passe à côté de la batterie de canons et finit sur l'arrière-plage de Grande Anse. Suivre le chemin ombragé en bord de plage, puis déboucher sur la plage elle-même. Passer à côté de l'embouchure de la rivière Mitan. Remonter la plage, traverser le grand parking à proximité des restaurants et s'engager ensuite sur le sentier balisé qui part vers le nord, en bordure des habitations et des gîtes. Poursuivre sur le sentier du littoral jusqu'à la Pointe Le Breton. Le sentier prend fin, emprunter alors la ruelle de bord de mer pour aller en direction de "Rifflet". Passer sur l'arrière-plage, puis arriver jusqu'à la plage de La Perle, rejoindre ensuite le parking. Des douches sont à disposition sur la plage.



5 La trace du Boeing • Deshaies

• Durée : 1h15 aller/retour • Longueur : 5 km • Niveau : Facile



Départ-Arrivée > Au bout de la section Caféière.

Cette trace permet de découvrir les lieux d'un tragique accident d'avion survenu en juin 1962 sur les pentes du morne Caféière. Des vestiges de l'appareil (un Boeing 707) sont encore visibles sur le site et des stèles ont été érigées en mémoire des victimes de cette catastrophe. Le chemin en grand partie carrossable monte en pente douce mais ne présente aucune difficulté : un peu plus d'une heure suffit pour parvenir au but.



6 Le Saut d'Acomat • Pointe-Noire

• Durée : 15 min aller • Longueur : 300 m • Niveau : Facile



Départ-Arrivée > A partir de la N2, comptez environ 2 km en direction d'Acomat, suivez les flèches et gardez votre voiture le long de la route.

Le chemin d'accès à la cascade descend sur la droite à travers de gros éboulis rocheux. Il conduit à la rivière Belle Plaine en moins de quinze minutes.

La chute d'eau se trouve une centaine de mètres en amont.

Attention : comme souvent en Guadeloupe, le cours d'eau peut connaître des crues soudaines en cas de pluie.



7 La Mamelle de Pigeon • Petit-Bourg / Bouillante


• Durée : 2h aller/retour • Longueur : 2,5 km • Niveau : Assez facile

Départ-Arrivée > Col des Mamelles, sur la route de la Traversée (D23).

La Mamelle de Pigeon est la plus haute (768m) des deux Mamelles qui trônent majestueusement au cœur du massif forestier de la Basse Terre. Moins d'une heure vous suffira pour accéder au sommet grâce à un sentier sûr et confortable aménagé par le Parc national de la Guadeloupe.

Au bout du parcours, un belvédère installé sur une plateforme naturelle permet de s'élever au-dessus de la cime des arbres.

Par temps clair, très belle vue sur la Basse Terre et une partie de la Grande Terre.



8 La trace de la rivière Quiock • Petit-Bourg

• Durée : 2h30 aller • Longueur : 4,5 km • Niveau : Assez difficile

Départ > Route de la Traversée (D23), environ 2,5 km après la Maison de la Forêt en allant vers Les Mamelles à droite

Arrivée > Route de la Traversée, face à l'aire de pique-nique de Bras-David.

Le point de départ de cette trace se situe à environ 2,5 km après la Maison de la Forêt sur la route de la Traversée en direction des Mamelles, là où débouche l'ancienne route forestière de Grosse-Montagne.

A partir de là, un escalier en bois s'enfonce dans le sous-bois en direction de la rivière. La trace longe ensuite le cours d'eau, tantôt sur une rive tantôt sur l'autre, ce qui oblige le randonneur à traverser la rivière à plusieurs reprises.

Attention aux crues possibles par temps de pluie.



9 La Maison de la Forêt • Petit-Bourg

• Durée : 1h boucle • Longueur : 1 km • Niveau : Facile

Départ-Arrivée > Le sentier débute juste à côté de la Maison de la Forêt, que l'on peut visiter (voir horaires d'ouverture au public).

Monter les marches, passer le pont suspendu au-dessus de la rivière Bras-David, puis prendre à gauche. Au croisement, tourner à droite pour suivre le sentier de découverte botanique (Possibilité de prendre à gauche pour rallonger la boucle).

Traverser le petit pont, puis le suivant. Au carbet continuer tout droit. Redescendre par les escaliers. Arriver à la bifurcation de départ, prendre à gauche sur le pont pour retourner au parking de la Maison de la Forêt.



10 La Pointe à Bacchus • Petit-Bourg

• Durée : 1h30 boucle • Longueur : 4,2 km • Niveau : Facile

Départ-Arrivée > au rond-point à gauche, juste derrière le Lycée des Droits de l'Homme.

Propriété du Conservatoire du littoral, surplombant le Petit Cul-de-Sac marin, la Pointe à Bacchus offre une suite de paysages d'une grande diversité.

Le parcours à travers champs conduit au cœur des jardins potagers. Puis haies et bosquets annoncent la forêt marécageuse.

Attention : l'accès à la mangrove est actuellement impossible car les pontons de bois sont endommagés.

Belle vue toutefois sur la mer et sur l'îlet à Nègre et l'îlet à Cabrit.



11 La Chute de Bras-de-Fort • Goyave

• Durée : 2h aller/retour • Longueur : 4 km • Niveau : Assez facile



Départ-Arrivée > Route de Bonfils, juste après le pont sur la rivière du même nom, environ 3,5 km à partir de la route nationale, à proximité d'un arrêt de transport scolaire. Prendre le chemin à gauche de la route le long d'une grosse conduite d'eau.

Il faut trois quarts d'heure pour se rendre à la Chute de Bras-de-Fort.

Après quelques exploitations maraîchères, le sentier pénètre dans le sous-bois. La trace est un peu boueuse par endroits mais reste très accessible malgré une petite escalade sur une terre argileuse au milieu des racines.

Une fois parvenu au cours d'eau il faut ensuite se frayer un passage parmi les cailloux dans le lit de la rivière pour parvenir en 30 minutes à un joli saut d'eau de plus de trente mètres de hauteur.



12 Le parcours de découverte de Moreau • Goyave

• Durée : 30 min boucle • Longueur : 400 m • Niveau : Facile - accessible aux personnes à mobilité réduite

Départ-Arrivée > Au bout de la route forestière de Douville par la N1.

Une partie de ce parcours se trouve à mi-hauteur des arbres, à plusieurs mètres au-dessus du sol. Il serpente entre les troncs au milieu des branches et des racines et offre une façon tout à fait originale de découvrir la forêt tropicale.

Cet aménagement très confortable mis en place par l'Office National des Forêts, est accessible aux personnes à mobilité réduite comme aux poussettes.

Il permet aux visiteurs de faire mieux connaissance avec les espèces animales et végétales qui peuplent le milieu forestier. Idéal pour une balade en famille.



MICRO BRASSERIE

BAR-PUB ouvert - open JEUD. AU SAM. 17-22H

LÉKOUZ
BRASSERIE KREYOL
BIÈRE - BYÈ - BEER

SAINTE-CLAIRE - 97128 GOYAVE

VISITE GUIDÉE
de la Micro-brasserie **LÉKOUZ**
Sur réservation
Pour groupes (mini 8pers)

Sainte-Claire
97128 GOYAVE
GUADELOUPE

+ (590) 690 40 2000
www.lekouz.com

L'ABUS D'ALCOOL EST DANGEREUX POUR LA SANTÉ, À CONSOMMER AVEC MODÉRATION

**C'BEAU, C'BON!
C'est
M'amour**

M'amour CONFITURE EXTRA GOYAVE
50% de fruits
Au sucre de Canne
Guava Preserve

M'amour BANANE
M'amour COCO
M'amour PASSION
M'amour ANANAS

GUY LESUEUR
MAISON ANTILLAISE
FONDÉE EN 1958

Etablissements Guy LESUEUR
Domaine de l'Espérance, Les Plaines 97116 POINTE-NOIRE
Tél : 0590 98 01 22 - www.guylesueur.com - [f](https://www.facebook.com/GuyLesueurMamour) GuyLesueurMamour

SUD BASSE TERRE et LES SAINTES



Communauté d'agglomération Grand Sud Caraïbe



- Date de création : 2001
- Communes (11) : Capesterre-Belle-Eau - Trois-Rivières - Vieux-Fort - Gourbeyre - Basse-Terre - Saint-Claude - Baillif - Vieux-Habitants - Bouillante - Terre-de-Bas - Terre-de-Haut
- Superficie : 343,5 Km²
- Population : 83 000 habitants
- Président : Joël Beaugendre

SENSATIONS FORTES EN FORÊT TROPICALE

L'étendue et la grande diversité des territoires rattachés à la Communauté d'Agglomération Grand Sud Caraïbe constitue la principale caractéristique de cette collectivité. À l'est de grandes étendues de terres sont vouées à la culture de la banane. À l'ouest, les communes de la Côte Sous-le-Vent tentent de trouver un équilibre entre tourisme et activités traditionnelles.

La région dans son ensemble recèle d'ailleurs bien des atouts touristiques : c'est là que se trouvent les principaux éléments du patrimoine naturels et culturels du département. Les chutes du Carbet à Capesterre-Belle-Eau et le volcan de la Soufrière à Saint-Claude figurent parmi les sites touristiques les plus visités de notre archipel. Les Saintes font désormais partie des excursions indispensables pour les touristes, Vieux-Fort, avec son célèbre

phare, Gourbeyre, ses sources et ses bassins, Baillif et la fameuse Tour du Père Labat, Vieux-Habitants et son très renommé café, disposent d'un patrimoine historique et naturel exceptionnels, tandis qu'à Bouillante, le site des îlets Pigeon est connu des amateurs de plongée du monde entier. Mise à part Basse-Terre, ville chef lieu du département, classée Ville d'Art et d'Histoire où se trouvent notamment le fort Delgrès et la cathédrale Notre-Dame de la Guadeloupe, inscrits parmi les monuments historiques, la région recèle de nombreux et riches témoins du passé de la Guadeloupe, en particulier le site des Roches gravées à Trois-Rivières, trésor archéologique de grande valeur patrimoniale.

À noter que la plus grande partie du cœur du Parc national de la Guadeloupe se trouve sur le territoire de la communauté Grand Sud Caraïbe. Les nombreux équipements d'accueil mis à la disposition du public en font un incontestable atout touristique.



- La Troisième Chute du Carbet - Capesterre-Belle-Eau..... 54
- La Première Chute du Carbet - Capesterre-Belle-Eau 55
- La Cascade de la rivière Grosse Corde - Capesterre-Belle-Eau 56
- Le Grand Étang - Capesterre-Belle-Eau 57
- Le sentier de la Grande Pointe - Trois-Rivières 59
- Les Monts Caraïbes - Vieux-Fort / Gourbeyre 59
- Le littoral de Vieux-Fort - Vieux-Fort 60
- Le tour du Houëlmont - Gourbeyre 60
- Le sentier d'interprétation du Houëlmont - Gourbeyre 61
- Le Bassin Bleu - Gourbeyre 61
- L'As de Pique - Gourbeyre 62
- Escapade citadine à Basse-Terre 63
- La Soufrière - Saint-Claude 65
- Le Canal Lepelletier - Saint-Claude 67
- Le Sylvascope de Matouba - Saint-Claude 67
- La Chute du Galion - Saint-Claude 68
- La Rivière du Plessis - Baillif 69
- La Cascade de la ravine Paradis - Vieux-Habitants 70
- La trace du Mamalier - Vieux-Habitants 71
- La trace des crêtes - Bouillante / Petit-Bourg 72
- La Pointe à Léopard - Bouillante 73
- La trace du Petit Malendure - Bouillante 73
- La boucle de Terre-de-Bas - Les Saintes..... 74
- La Batterie Caroline - Terre-de-Haut - Les Saintes 75



1 La Troisième Chute du Carbet • Capesterre-Belle-Eau

• Durée : 1h30 aller/retour • Longueur : 3 km • Niveau : Facile

Départ-Arrivée > A partir du bourg de Capesterre-Belle-Eau, prendre la direction du Petit Marquisat par la D3.

Des trois cascades qui rythment la descente de la rivière du Grand Carbet vers la mer, la troisième est la plus en aval. C'est la moins haute, mais c'est celle qui offre le plus gros débit.

Le chemin pour y accéder ne présente pas de difficultés majeures. Il faut seulement bien suivre le balisage à travers la forêt dense humide où l'Office national des Forêts a installé des plantations de mahogany (acajou).

Par ailleurs, l'accès à la cascade et à son bassin est assez délicat. En principe, une main courante est à la disposition des randonneurs pour faciliter la descente.



2 La Première Chute du Carbet • Capesterre-Belle-Eau

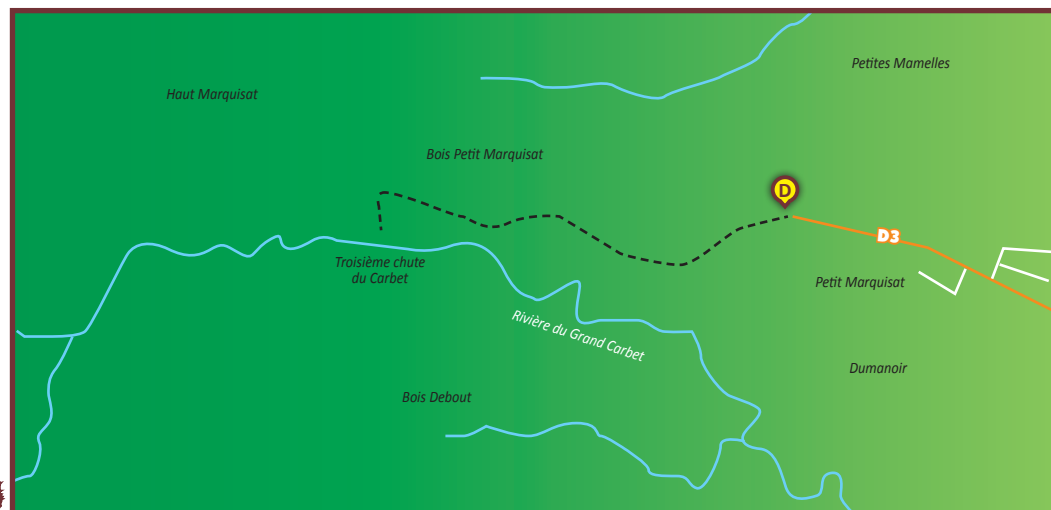
• Durée : 4h aller/retour • Longueur : 4km • Niveau : Assez difficile

Départ-Arrivée > Au lieu-dit Saint-Sauveur sur la N1, prendre la D4 en direction du hameau de l'Habituée et continuer jusqu'au terminus.

Cette trace est réservée aux bons marcheurs, entraînés et correctement équipés. Le dénivelé du parcours atteint 940 m.

Heureusement, le spectacle de cette cascade qui tombe de plus de 125 m de hauteur en deux paliers, justifie les efforts pour y parvenir. Non loin de la chute, il faut traverser la ravine Longueteau dont les crues sont très dangereuses en cas de pluie. **Évitez absolument cette randonnée par mauvais temps.**

N.B. : Depuis le sentier conduisant à cette cascade, il est possible de rejoindre la Soufrière par le col de l'Échelle (trace très sportive : 2h30)



3 La Cascade de la rivière Grosse Corde • Capesterre-Belle-Eau

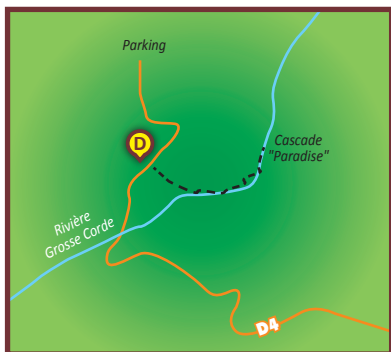
• Durée : 45 min aller/retour • Longueur : 500 m • Niveau : Assez facile

Départ-Arrivée > Sur la route des chutes du Carbet (D4), 300 m avant l'aire d'accueil de la Deuxième chute, un petit panneau à droite après un pont indique le point de départ du sentier.

Le chemin conduit en quelques minutes à un ravissant bassin d'eau claire surmonté d'une cascade appelée "Paradise" par les habitants des lieux.

Quelques minutes de marche à travers la forêt tropicale suffisent pour rejoindre cette chute. Plusieurs sources chaudes en contrebas du bassin, alimentent le cours d'eau. Le retour s'effectue par le même chemin.

A 600 m en amont, de l'autre côté du pont, plusieurs baignoires naturelles dont la température varie de l'une à l'autre, de la plus fraîche à la plus chaude, s'offrent au randonneur.



4 Le Grand Étang • Capesterre-Belle-Eau

• Durée : 1h30 boucle • Longueur : 1,5 km • Niveau : Facile

Départ-Arrivée > Au lieu-dit Saint-Sauveur sur la N1, prendre la D4 en direction du hameau de l'Habitée. Le parking se situe environ 1 km après les dernières maisons.

A partir de l'aire de stationnement située sur la route conduisant aux Chutes du Carbet (D4), descendez à pied jusqu'à l'étang puis pénétrez dans le sous-bois au premier panneau à droite.

A mi-parcours, un observatoire flottant vous permet d'épier la faune, notamment les oiseaux, en toute discrétion.

Les plus courageux peuvent visiter les autres étangs du secteur en un peu plus de 4 h en prenant la direction de Moscou, sur les hauteurs de Gourbeyre.

Attention : à certaines périodes de l'année, les lieux sont infestés de moustiques. Munissez-vous de produits répulsifs.



GUADELOUPÉENNE PAR NATURE



Capès
Dole



5 Le sentier de la Grande Pointe • Trois-Rivières

• Durée : 2h aller • Longueur : 5 km • Niveau : Assez facile

Départ > A l'entrée du bourg de Trois-Rivières en venant de Pointe-à-Pitre, prenez une route à gauche peu avant le cimetière, en direction de La Coulisse. Le départ du sentier se trouve à environ 2 km de là, indiqué par un panneau de l'Office National des Forêts.

Arrivée > A la Grande Pointe, non loin du lieu-dit Trou au chien, le long de la N1.

Pour ne pas refaire le trajet en sens inverse, prévoyez un véhicule à l'arrivée.

C'est un parcours de découverte aménagé par l'Office National des Forêts. Plusieurs points d'intérêt sont liés à l'histoire amérindienne, coloniale et militaire de la Guadeloupe.

Pour ceux qui aiment peindre ou dessiner, sur chaque halte un panneau donne des conseils aux randonneurs afin d'apprendre à saisir au crayon ou à l'aquarelle le charme des paysages traversés.



6 Les Monts Caraïbes • Vieux-Fort / Gourbeyre


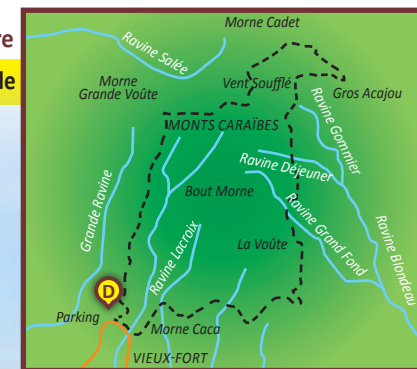
• Durée : 6h boucle • Longueur : 7,5 km • Niveau : Assez difficile

Départ-Arrivée > Route de Matouba, à proximité du morne Caca, sur les hauteurs de Vieux-Fort.

Cette trace qui comporte de nombreuses difficultés est réservée aux sportifs entraînés. Le dénivelé cumulé du parcours atteint 730 m sur une distance de moins de 8 km.

Il faut d'abord gravir le chemin ombragé mais très escarpé qui conduit au morne La Voûte et au Gros Acajou. Une fois sur la crête, prenez à gauche et continuez à monter jusqu'au point culminant des Monts Caraïbes (le Vent Soufflé à 687 m) et redescendez par le morne La Classe.

Partez tôt le matin de préférence et n'oubliez pas de prévoir de l'eau.



7 Le littoral de Vieux-Fort • Vieux-Fort

• Durée : 2h • Longueur : 2 km • Niveau : Facile



Départ > Aire de pique-nique des Trois Pointes
Arrivée > Bourg de Vieux-Fort.

Le point de départ de cette promenade se situe au lieu dit "Les Trois-Pointes", sur la route conduisant de Rivière-Sens à Vieux-Fort, à l'aire de pique-nique.

Un sentier ombragé descend vers l'Anse Dupuy et son petit port. La falaise qui surplombe la plage présente de curieuses coulées volcaniques. Puis on rejoint les vestiges du Fort l'Olive, ensemble de défense qui a donné son nom à la commune. Le parcours descend alors vers le site du phare de Vieux-Fort, sentinelle lumineuse bien connue de tous les marins de la région.

Cet endroit est le rendez-vous des plongeurs. Mais il offre aussi aux promeneurs un espace unique de détente, de méditation et de contemplation.

Au loin, s'étale le magnifique spectacle de l'archipel des Saintes...

Le sentier continue le long de la falaise par la Pointe Henriette, ancien fief amérindien. On entre ensuite dans le bourg de Vieux-Fort.



8 Le tour du Houëlmont • Gourbeyre

• Durée : 2h30 ou 3h30 • Longueur : 5 ou 7 km • Niveau : Assez facile

Départ-Arrivée > A proximité du stade municipal de Bisdary.

Deux itinéraires (un de 2h30 et un de 3h30) s'offrent au randonneur pour faire le tour de ce morne situé au sud de la Basse Terre et au sommet duquel se dresse depuis 1990 l'Observatoire volcanologique et sismologique de la Guadeloupe.

L'itinéraire traverse plusieurs types de végétation selon l'exposition : forêt semi-humide, forêt sèche... Une bonne partie du sentier est empierré, témoignage d'une occupation humaine très ancienne des lieux, notamment deux cimetières datant de l'époque coloniale. Le site est classé Conservatoire du littoral.



Téléchargez l'appli SYLVASCOPE

9 Le sentier d'interprétation du Houëlmont • Gourbeyre

• Durée : 1h boucle • Longueur : 800 m • Niveau : Facile

Départ-Arrivée > Au bout de la route du Houëlmont à Gourbeyre. A partir du quartier de Blanchet à la sortie de Basse-Terre prendre la direction de Bisdary. Le point de départ du sentier se situe au bout de la route conduisant à l'Observatoire volcanologique de la Soufrière.



Téléchargez l'appli SYLVASCOPE

Ce sentier d'interprétation interactif a été mis en place par l'Office National des Forêts. Il bénéficie de l'application "Sylvascope" à télécharger sur votre tablette ou votre smartphone. Il vous sera facile de suivre l'itinéraire proposé. A chaque étape numérotée du parcours, des informations vous seront délivrées sur le milieu naturel et les caractéristiques des lieux traversés.

Le sentier en boucle offre une promenade très confortable dans un site chargé d'histoire, aujourd'hui témoin de la biodiversité guadeloupéenne



10 Le Bassin Bleu • Gourbeyre

• Durée : 1h30 aller/retour • Longueur : 2 km • Niveau : Facile

Départ-Arrivée > A partir de la mairie de Gourbeyre, atteindre le plateau du Palmiste par la D10. Chemin d'accès indiqué par un panneau, sur la gauche après environ 3 km.

Le Bassin Bleu est une magnifique baignoire naturelle creusée dans la pierre volcanique et alimentée par une belle cascade. La rivière du Galion, qui prend sa source au pied du volcan de la Soufrière est une des plus puissantes de la Guadeloupe. Le lit de ce torrent est encombré de rochers qui y forment de nombreux bassins et toboggans. On y accède facilement par un chemin, à travers la forêt humide...

Une grande partie de l'eau potable qui alimente la région est captée ici.

En remontant la rivière, on peut accéder en une heure à la cascade de la Parabole.

Attention : l'eau peut monter très vite en cas de pluie.



11 L'As de Pique • Gourbeyre

• Durée : 3h aller/retour • Longueur : 4 km • Niveau : Assez difficile

Départ-Arrivée > Lieu-dit Moscou sur le plateau du Palmiste à Gourbeyre.

Au bourg de Gourbeyre, montez au plateau du Palmiste par la D10. A partir de là, rejoignez le lieu-dit Moscou.

La trace traverse d'abord des bananeraies puis pénètre dans la forêt. Franchissez la rivière du Petit Carbet. Grimpez le long de la ravine Boudoute pendant 35 minutes environ jusqu'à l'étang.

A partir de l'As de Pique, on peut rejoindre le Grand-Etang en un peu plus d'une heure de marche.



12 La ville de Basse-Terre

• Durée : 2h
• Longueur : 2 km
• Niveau : Facile

Départ-Arrivée > Maison de l'Architecture et du Patrimoine, 24 rue Baudot.

> Visite guidées à la Maison du Patrimoine sur réservation : 0590 80 88 70

La cité de Basse-Terre, chef-lieu de la Guadeloupe, classée Ville d'Art et d'Histoire en 1995, concentre une foule de curiosités architecturales et historiques.

La visite démarre à la Maison de l'Architecture et du Patrimoine, installée rue Paul Baudot qui vous fournira un plan de la ville. De là, plusieurs itinéraires sont possibles selon le temps dont vous disposez. Parmi les éléments les plus intéressants ne manquez pas la cathédrale, le marché central, le palais du Conseil départemental, le palais de justice, la Préfecture, et surtout le Fort Delgrès, fleuron de l'architecture militaire.

Rejoignez votre point de départ en empruntant le boulevard maritime jusqu'à l'esplanade du port.



ORGANISATION DES GUIDES DE MONTAGNE DE LA CARAÏBE

0690 51 66 08

LA MONTAGNE EN TOUTE SÉCURITÉ, DEPUIS 1982

Responsable de vous et de votre plaisir de marcher, un guide expérimenté, formé, compétent et connaissant parfaitement les chemins, traces et circuits, des plus faciles au plus sportifs, vous prend en charge.



Route de Matouba, Fond ravine 97141 Vieux-Fort
g.berry@orange.fr - www.ogmc-guadeloupe.org

Canyoning

La Soufrière Randonnées Guidées



Départ tous les jours
Réservation en ligne

0690 554 047
www.vert-intense.com

Les Bananes Vertes Ecolodges

Get into the Green!

www.lesbananesvertes.fr
0690 554 047



13 La Soufrière • Saint-Claude

• Durée : 4h30 aller/retour • Longueur : 8 km • Niveau : Assez difficile

Départ-Arrivée > Lieu-dit Bains Jaunes, au bout de la route de la Soufrière (D11).

A partir des Bains Jaunes, gagnez en 40 minutes l'ancien parking de la Savane à Mulets. A partir de là, comptez au moins une heure pour atteindre le sommet du volcan par le chemin des Dames. Progressez régulièrement sur le sentier qui monte en pente douce en admirant le spectacle magnifique qui s'étale à vos pieds. Des panneaux d'interprétation installés tout au long du circuit racontent l'histoire du site et donnent des indications sur le volcanisme.

Prudence sur le plateau sommital : suivez bien le balisage au sol et respectez les consignes de sécurité.
N.B. : munissez-vous de bonnes chaussures.





EAU DE SOURCE
★★★★★
GRAND CRU
GUADELOUPE

14 Le Canal Lepelletier • Saint-Claude

• Durée : 2h aller/retour • Longueur : 1,2 km • Niveau : Assez facile



Départ-Arrivée > le point de départ du sentier se situe au fond de l'aire de pique-nique de Beausoleil sur la route de la Soufrière (D11).

Au-dessus des carbet de l'aire de pique-nique de Beausoleil, sur la route conduisant à la Soufrière, un sentier s'enfonce dans la forêt des Bains Jaunes où il longe de canal Lepelletier sur un peu plus de 600 m. Le chemin se poursuit en limites du Parc National, en s'appuyant sur les digues et les rives du canal, jusqu'à la ravine Marchand.

La forêt des Bains Jaunes est une forêt primaire parmi les mieux conservées des Petites Antilles.



15 Le Sylvascope de Matouba • Saint-Claude

• Durée : 2h boucle • Longueur : 2,7 km • Niveau : Assez facile

Départ-Arrivée > Maison forestière du Matouba au bout de la N3 à Saint-Claude.

Ce circuit d'1 km est un des parcours baptisés "Sylvascope" installé par l'Office National des Forêts. Il vous suffit de télécharger l'application sur votre portable ou votre tablette, de sélectionner le parcours Matouba, et de vous engager sur le sentier en suivant les bornes. A chaque halte, des explications sont fournies via le téléphone sur les caractéristiques de la forêt traversée.

Vous pouvez aussi vous procurer le Sylvascope à la sylvathèque de Blanchet à Gourbeyre (0590 81 37 57).



Téléchargez l'appli
SYLVASCOPE



Suivez-nous sur : matouba.fr



Matouba
LA NATURE DÉLIVRÉE

16 La Chute du Gallion • Saint-Claude

• Durée : 3h aller/retour • Longueur : 4 km • Niveau : Assez difficile

Départ-Arrivée > Bains Jaunes, au bout de la route de la Soufrière (D11).

Le Gallion prend sa source au pied du volcan de la Soufrière et termine son cours à Basse-Terre 10 km plus bas.

Pour accéder à la chute, empruntez le chemin pavé du Pas du Roy au départ du bassin des Bains Jaunes, puis bifurquez à droite à l'intersection du chemin de la Soufrière. Le sentier à travers la forêt des Bains Jaunes est parfois très boueux.

Une fois sur la rive, il faut traverser puis remonter la rivière, en escaladant quelques grosses roches pour atteindre le pied de la cascade.

Si vous êtes courageux, vous pouvez rejoindre en une heure l'ancien volcan de la Citerne par la très difficile trace de l'Armistice.



17 La Rivière du Plessis • Baillif

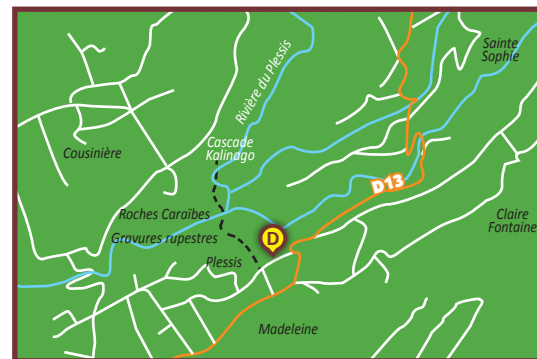
• Durée : 30 min aller • Longueur : 1,5 km • Niveau : Assez facile

Départ-Arrivée > Ruelle des Roches gravées - Saint-Robert (BAILLIF).

Après un petit pré enherbé entrez dans une forêt sèche caractéristique de la Côte Sous-le-Vent. Puis commencez la descente vers la rivière.

Il vous faudra environ 15 minutes pour rejoindre le bord de l'eau. Là, des gravures rupestres, témoignages d'une occupation humaine très ancienne, sont disséminées un peu partout dans la rivière et sur les rives. Amusez-vous à les découvrir !

Sur la rive droite de la rivière, un étroit sentier permet en remontant le cours d'eau d'atteindre en quelques minutes la cascade Kalinago.



18 La Cascade de la Ravine Paradis • Vieux-Habitants

• Durée : 3h aller/retour • Longueur : 7,5 km • Niveau : Facile

Départ-Arrivée > Au bout de la route de la Grivelière (D27).
Vous pouvez garer votre voiture le long de la route un peu après le site.

Votre promenade commence au domaine de la Grivelière où il faut laisser la voiture et poursuivre à pied. Longez alors la Grande Rivière des Vieux-Habitants en suivant la route. Au bout de cette route, traversez la rivière à la prise d'eau et continuez à remonter le cours d'eau sur l'autre rive jusqu'à la ravine Paradis. Plusieurs bassins, parmi lesquels le bassin Millet, s'offrent au randonneur et invitent à la baignade.

Attention : comme pour toutes les rivières de Guadeloupe, en raison des possibilités de crues soudaines et violentes, évitez la baignade par temps de pluie.



19 La trace du Mamalier • Vieux-Habitants

• Durée : 2h30 • Longueur : 3 km • Niveau : Assez facile

Départ > Stade de Marigot (route de la Petite Sucrierie).
Arrivée > Plage de Simao (bourg de Vieux-Habitants).

Pour ne pas refaire le trajet en sens inverse, prévoir un véhicule à l'arrivée.

L'itinéraire de cette balade longe le littoral de Vieux-Habitants sur environ 3 km.

Il offre à voir une série d'ambiances et de paysages caractéristiques de la Côte Sous-le-Vent, mais aussi très différents : plages de galets et de sable noir, prairies humides, halliers, mangrove... La présence de plusieurs plans d'eau explique qu'une abondante population d'oiseaux choisisse d'y trouver refuge.

Parvenu au bout du parcours, il vous faudra traverser à gué l'embouchure de la Grande-Rivière des Vieux-Habitants pour rejoindre votre point d'arrivée.



20 La trace des crêtes • Bouillante / Petit-Bourg

• Durée : 5h aller • Longueur : 10 km • Niveau : Assez difficile

Départ > A partir de la N2 (non loin du lieu-dit Thomas, entre Bouillante et Vieux-Habitants), en direction de Village, aller jusqu'à un parking situé à environ 3,5 km.

Arrivée > Route de la Traversée (D23), entre la Mamelle de Petit-Bourg et la Mamelle de Pigeon.

Pour ne pas refaire le trajet en sens inverse, prévoir un véhicule à l'arrivée.

Le sentier monte en pente relativement douce jusqu'aux pitons de Bouillante (1 068 m) avant de redescendre vers les Mamelles par la crête de Pigeon et le morne Saint-Jean. Comme son nom l'indique, le parcours exclusivement forestier longe la crête des principaux massifs du centre montagneux de l'île.

Il offre quelques rares beaux points de vue de part et d'autre de la Basse Terre.

N'oubliez pas d'emporter de l'eau en quantité suffisante ainsi qu'un vêtement pour vous protéger de la pluie car une averse n'est jamais à exclure à ces altitudes.



21 La Pointe à Lézard • Bouillante

• Durée : 2h aller/retour • Longueur : 2,5 km • Niveau : Assez facile

Départ-Arrivée > Point de vue de la pointe Marsolle, environ 1 km après le bourg de Bouillante en direction de Pointe-Noire (N2).

L'entrée du sentier se trouve juste derrière le restaurant O'Zépices, non loin du point de vue de la pointe Marsolle.

La trace large et confortable traverse une végétation sèche typique du littoral de la Côte Sous-le-Vent (épineux, gommiers rouges...).

Au premier carrefour, continuez à gauche en direction de la mer pendant une quinzaine de minutes. Vous parvenez alors à l'anse Machette, petite baie tranquille qui sert d'embouchure à la ravine Bois l'Îlet. Dirigez-vous sur la gauche et longez la côte durant 10 minutes pour parvenir à la pointe à Lézard où se trouvait jadis une batterie de défense dont les vestiges sont encore visibles.

Pour revenir au point de départ, suivez le sentier en corniche en observant au passage les grottes creusées par la mer dans la falaise.



22 La trace du Petit-Malendure • Bouillante

• Durée : 1h30 aller • Longueur : 2,5 km • Niveau : Assez facile

Départ > Plage de Malendure à Pigeon.

Arrivée > Pont de la N2 sur la rivière Colas.

Pour ne pas refaire le trajet en sens inverse, prévoir un véhicule à l'arrivée.

Le point de départ se situe environ 200 m au-dessus de la plage de Malendure en direction de Pointe-Noire, juste à proximité d'une petite plage appelée Petit Malendure. Ensuite, il faut suivre les traces jaunes sur les arbres à partir d'un panneau de l'Office National des Forêts.

L'itinéraire vous conduit d'abord à l'anse et à la pointe à Négresse puis vous parvenez à la pointe à Zombi. Par très beau temps, vous pouvez deviner au large l'île de Montserrat.

Vous suivrez le sentier le long du littoral jusqu'à l'anse Colas où débouche la rivière du même nom, frontière entre Bouillante et Pointe-Noire. De jolis points de vue s'offrent à vous, notamment sur les îlets Pigeon.



LES SAINTES

Ces deux montagnes posées dans la mer au sud de la Guadeloupe sont parmi les plus pittoresques des Antilles : Terre-de-Haut, la plus fréquentée et Terre-de-Bas, la plus sauvage.

Chacune a son charme. Les plaisirs balnéaires y sont rois, mais pour ceux qui aiment la randonnée ces deux îles offrent aussi de quoi satisfaire leur passion.

TERRE-DE-BAS



23 La boucle de Terre-de-Bas • Terre-de-Bas

• Durée : 2h30 boucle • Longueur : 7 km • Niveau : Assez facile

Départ > Face à la plage de Grande-Anse, un panneau indique le point de départ de la trace balisée en bleu. Le sentier s'engage le long d'un grillage et se poursuit sous les mancenilliers à travers de gros éboulis.

Arrivée > Au même endroit par la route de Petite-Anse.

Cette boucle conduit sur les hauteurs de l'île de Terre-de-Bas à travers une forêt sèche et clairsemée, composée de papiers-pays, de merisiers, bois d'Inde, spécialité du pays dont on tire des essences et des épices.

Par beau temps, le spectacle sur Terre-de-Haut et la Guadeloupe est magnifique.

Après une heure de marche sur un sentier en pente raide, vous parviendrez sur les lieux d'une ancienne habitation. Un étang abrite là des centaines de tortues d'eau douce introduites accidentellement voici quelques années. N'oubliez pas d'emporter de l'eau.



TERRE-DE-HAUT



24 La Batterie Caroline • Terre-de-Haut

• Durée : 2h • Longueur : 3 km • Niveau : Assez facile

Départ-Arrivée > Suivre les panneaux à partir de la plage de Marigot, à proximité du restaurant La Paillote.

Cette magnifique promenade offre de superbes points de vue sur Terre-de-Bas mais aussi par beau temps sur la Basse Terre, Marie-Galante, la Désirade, la Dominique...

L'intérêt du site est l'ancienne batterie militaire Caroline, utilisée jusqu'au XIX^e siècle pour protéger l'île des navires ennemis. Vous y accéderez grâce à un chemin bien balisé à partir de la petite plage de Marigot. Un panneau du Conservatoire du littoral sert de point de départ au sentier, non loin d'un petit restaurant.





Communauté de communes de Marie-Galante



- Date de création : Janvier 1994
- Communes : Capesterre - Grand-Bourg - Saint-Louis
- Superficie : 158 Km²
- Population : 11 300 habitants
- Présidente : Maryse Etzol

"L'ÎLE AUX CENT MOULINS"

L'île de Marie-Galante tire une partie de son caractère de sa "double insularité".

Très anciennement habitée par les populations amérindiennes (Arawaks, puis Caraïbes), l'île, dès son occupation française en 1635, voit s'établir de grandes propriétés agricoles que favorise un relief très peu accidenté et bien ventilé.

Surnommée "L'île aux Cent Moulins" ou "La Grande Galette", Marie-Galante est une entité géographique homogène qui présente des milieux naturels riches et préservés ainsi que

de nombreux vestiges de l'époque de la grande économie sucrière.

L'île dispose de plages parmi les plus belles des Petites Antilles... Elle offre aussi de nombreux itinéraires de randonnée qui permettent une découverte unique des richesses des lieux. Sur les pourtours de l'île, plusieurs traces (le sentier de la côte Est, la trace des falaises...) offrent de magnifiques points de vue.

A l'intérieur des terres, les sentiers invitent à mieux faire connaissance avec le patrimoine historique et naturel de Marie-Galante, autour de l'Habitation Murat et de la Mare au Punch, des marais de Vieux-Fort, ou sur les hauteurs de Capesterre.



- 1 • La trace des falaises - Capesterre de Marie-Galante / Saint-Louis ... 78
- 2 • Le sentier de Murat - Grand-Bourg 78
- 3 • L'Anse du Coq - Saint-Louis 79
- 4 • Le sentier de Vieux-Fort - Saint-Louis 79

1 La trace des falaises • Capesterre de Marie-Galante

• Durée : 3 h • Longueur : 8 km • Niveau : Assez difficile

Départ > Lieu-dit Les Coqs, environ 7 km après Vieux-Fort au nord de Saint-Louis.

Arrivée > Lieu-dit Saint-Aurens, sur la D201, 7 km au nord de Capesterre.


Pour ne pas refaire le trajet en sens inverse, prévoir un véhicule à l'arrivée.

Au départ de Caye plate, il vous faut environ 2h30 pour atteindre l'anse Piton.

Là, il vous restera à gravir le morne Parsonne (environ 30 minutes) et terminer votre promenade.

Ce parcours offre plusieurs points de vue qui permettent d'admirer le spectacle grandiose des falaises parfois hautes de 60 m. Vous pourrez observer aussi certains vestiges historiques : restes d'un village Caraïbe de l'anse du Coq, roches gravées du morne Rita, mais aussi ruines de moulins à vents, ancienne indigoterie, etc.

Possibilité de poursuivre votre randonnée le long du littoral par le sentier de la Côte Est jusqu'à Capesterre en 2h30 supplémentaires.



3 L'anse du Coq • Saint-Louis

• Durée : 1 h boucle • Longueur : 3 km • Niveau : Facile

Départ-Arrivée > Au sortir de Saint-Louis en direction du nord, prendre la D205, passer à Vieux-Fort et continuer jusqu'au lieu-dit Les Coqs. Prendre ensuite le chemin à gauche vers Caye Plate.

Avant d'entamer le parcours proprement dit, prenez le temps de jeter un coup d'œil à la grotte de Caye-Plate. Revenez sur vos pas et tournez à gauche dans le sous-bois. Là se trouve l'emplacement d'un ancien village amérindien. Dirigez-vous vers la mer jusqu'à la petite plage de l'anse du Coq puis remontez jusqu'à la route à travers la forêt sèche. De là, bifurquez à gauche et suivez la route jusqu'à la chapelle Sainte-Thérèse en empruntant après 250 m à droite un petit chemin de pierres. Il vous reste environ 500 m à parcourir pour retrouver votre point de départ.



4 Le sentier de Vieux-Fort • Saint-Louis

• Durée : 3 h boucle • Longueur : 9 km • Niveau : Assez facile

Départ-Arrivée > Plage de l'Anse Canot, 4,5 km après le bourg de Saint-Louis en direction de Capesterre.

A partir de l'Anse Canot, longez la grande plage de Moustique jusqu'à l'emplacement d'un ancien cimetière. Poursuivez dans les hauteurs et redescendez vers les marais. Equipements sur pilotis et observatoire installés par l'Office National des Forêts pour observer le marais.

Par temps clair, belle vue sur toute la Guadeloupe.

Attention aux nombreux mancenilliers : suivez les marques rouges !



2 Le sentier de Murat • Grand-Bourg

• Durée : 3 h boucle • Longueur : 7,5 km • Niveau : Assez facile

Départ-Arrivée > Habitation Murat

A partir du château Murat, suivez les balises rouges. Traversez un champ de cannes à sucres et bifurquez sur la gauche à un carrefour près d'une petite mare. Pénétrez dans la forêt et suivez le lit d'un ancien ruisseau pendant environ une heure et demi de marche.

Rejoignez les ruines de l'ancienne sucrerie de Pirogue et de la Mare au Punch. Le retour vers Murat s'effectue en passant par Ducos, puis le chemin du Morne Rouge.

Ce parcours ne présente pas de grosses difficultés mais demande un effort de plusieurs heures. N'oubliez pas de prendre de l'eau en quantité suffisante.



**"Rando Guadeloupe", le portail de la randonnée,
pour découvrir le patrimoine local**



**Les traces
en 1 clic !**

www.randoguadeloupe.gp

Le site propose des itinéraires de randonnée, décrits et illustrés, ainsi qu'une cartographie dynamique, une navigation 3D, des traces GPS et un service d'export des fiches de randonnées en PDF.

En lien avec les randonnées figurent des acteurs du territoire : accompagnateurs en montagne, prestataires hébergeurs, producteurs du terroir, pour enrichir votre découverte de la Guadeloupe !



Cher visiteur,

J'ai l'immense plaisir de vous accueillir dans notre bel archipel et de vous faire découvrir la Guadeloupe, son patrimoine et ses savoir-faire à travers la Route des Rhums, de la Canne et du Sucre.

Imaginée pour vous, cette route est une errance, un voyage dans l'histoire et le patrimoine de la Guadeloupe.

Nos choix ont été guidés vers des sites et lieux de visite (distilleries, rumeries, sucreries et habitations) qui sont porteurs d'histoire, de valeurs et de savoir-faire.

Nul doute que vous découvrirez l'identité de la Guadeloupe, que vous vivrez des expériences fascinantes et des escapades qui vous laisseront rêveurs.

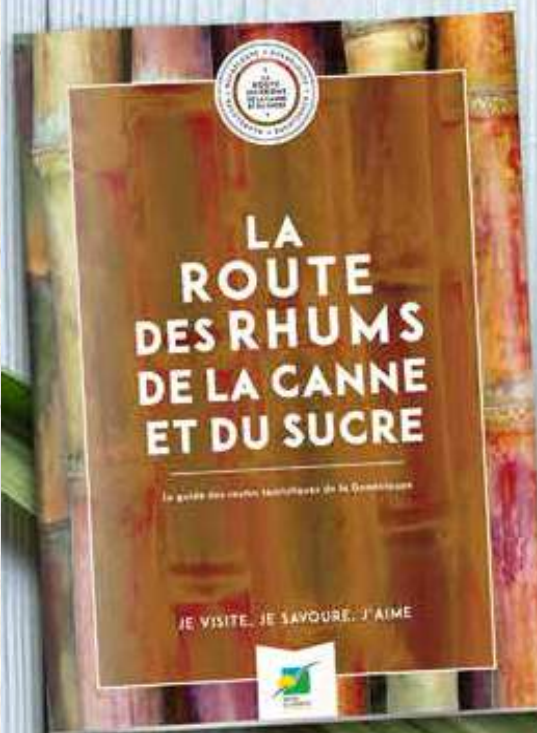
Au gré de vos déambulations, vous rencontrerez des hommes et des femmes qui seront fiers de partager avec vous leurs témoignages.

Telle est l'âme de la Guadeloupe, riche et chaleureuse !

Cher visiteur, je vous souhaite de belles découvertes et dégustations, et revenez vite nous visiter !

Ary Chalus

Président du conseil régional
de la Guadeloupe



LES ÎLES DE
GUADELOUPE

Il y a tant d'îles en elles



Basse
Terre
Magasin

Grande
Terre
Fassina

Marie
Galante
Rathoniq

Les
Saintes
Bloussant

La
Désirade
Rapronde

*Les Îles de Guadeloupe
Il y a tant de randonnées à découvrir*



lesilesdeguaadeloupe.com

